


# F DSP+PDPS

SOUŘADNICOVÝ SYSTÉM: S-JTSK  
VÝŠKOVÝ SYSTÉM: BpV

KRESLIL:	-		 <p>FÖRSTEROVA Č.P. 175, 566 01 VYSOKÉ MÝTO EMAIL.: MDS@MDSPROJEKT.CZ</p>	
ZPRACOVAL:	-			
TECHNICKÁ KONTROLA:	ING. MARTIN ROUŠAR			
ZODPOVĚDNÝ PROJEKTANT:	ING. JAN BURSA			
HLAVNÍ PROJEKTANT:	ING. JAN BURSA			
KRAJ: PARDUBICKÝ	OKRES: ÚSTÍ NAD ORLICÍ	OBEC: NEKOŘ	STUPEŇ:	DSP+PDPS
INVESTOR: PARDUBICKÝ KRAJ, KOMENSKÉHO NÁMĚSTÍ 125, 532 11 PARDUBICE			ZAK.ČÍSLO:	1751-18-3
AKCE: <b>REKONSTRUKCE MOSTU EV.Č. 31216-1 NEKOŘ</b> OBJEKT: <b>F. DOKLADY</b>			ARCHIVNÍ ČÍSLO:	1751
			DATUM:	05/2018
			FORMÁT:	1xA4
			MĚŘÍTKO:	
OBSAH:			ČÍSLO SOUPRAVY:	ČÍSLO PŘÍLOHY: <b>F</b>
<b>DOKLADY</b>				



## SEZNAM PŘÍLOH:

### F. DOKLADOVÁ ČÁST

F.1.	VYJÁDŘENÍ O EXISTANCI INŽ. SÍTÍ – RWE DISTRIBUČNÍ, S.R.O.	–
F.2.	VYJÁDŘENÍ O EXISTANCI INŽ. SÍTÍ – ČEZ DISTRIBUCE, A.S.	–
F.3.	VYJÁDŘENÍ O EXISTANCI INŽ. SÍTÍ – TELEFONICA O2 CZECH REPUBLIC, A.S.	–
F.4.	VYJÁDŘENÍ O EXISTANCI INŽ. SÍTÍ – OBEC NEKOŘ	–
F.5.	VYJÁDŘENÍ O EXISTANCI INŽ. SÍTÍ – VUSS PARDUBICE	–
F.6.	VYJÁDŘENÍ O EXISTANCI INŽ. SÍTÍ – ČESKÉ RADIOKOMUNIKACE, A.S.	–
F.7.	VYJÁDŘENÍ O EXISTANCI INŽ. SÍTÍ – UPC ČESKÁ REPUBLIKA, A.S.	–
F.8.	VYJÁDŘENÍ O EXISTANCI INŽ. SÍTÍ – POVODÍ LABE, S.P.	–
F.9.	VYJÁDŘENÍ O EXISTANCI INŽ. SÍTÍ – ČEPS, A.S.	–
F.10.	VYJÁDŘENÍ K PD – KRAJSKÁ HYGIENICKÁ STANICE PARDUBICKÉHO KRAJE	–
F.11.	VYJÁDŘENÍ K PD – POLICIE ČR, KRAJSKÉ ŘEDITELSTVÍ POLICIE VÝCH. KRAJE	–
F.12.	VYJÁDŘENÍ K PD – MĚSTSKÝ ÚŘAD ŽAMBERK, STAVEBNÍ ÚŘAD	–
F.13.	VYJÁDŘENÍ K PD – MĚSTSKÝ ÚŘAD ŽAMBERK, ODBOR SPRÁVNÍ A DOPRAVY	–
F.14.	VYJÁDŘENÍ K PD – OBEC NEKOŘ	–
F.15.	VYJÁDŘENÍ K PD – MĚSTSKÝ ÚŘAD ŽAMBERK, ODBOR ŽIVOTNÍHO PROSTŘEDÍ	–
F.16.	VYJÁDŘENÍ K PD – HZS PARDUBICKÉHO KRAJE	–
F.17.	VYJÁDŘENÍ K PD – POVODÍ LABE HRADEC KRÁLOVÉ	–
F.18.	VYJÁDŘENÍ K PD – VAK JABLONNÉ NAD ORLICÍ	–
F.19.	VYJÁDŘENÍ K PD – MĚSTSKÝ ÚŘAD LETOHRAD	–
F.19.	VYJÁDŘENÍ K PD – MĚSTSKÝ ÚŘAD LETOHRAD	–
F.20.	STAVEBNÍ POVOLENÍ, PRODLOUŽENÍ STAVEBNÍHO POVOLENÍ	–
F.21.	VYJÁDŘENÍ O EXISTANCI INŽ. SÍTÍ 04-05/2018 – GRIDSERVICES, S.R.O.	–
F.22.	VYJÁDŘENÍ O EXISTANCI INŽ. SÍTÍ 04-05/2018 – CETIN, A.S.	–
F.23.	VYJÁDŘENÍ O EXISTANCI INŽ. SÍTÍ 04-05/2018 – ČEPS, A.S.	–
F.24.	VYJÁDŘENÍ O EXISTANCI INŽ. SÍTÍ 04-05/2018 – ČEZ DISTRIBUCE, A.S.	–
F.25.	VYJÁDŘENÍ O EXISTANCI INŽ. SÍTÍ 04-05/2018 – TELCO PRO SERVICES, A.S.	–
F.26.	VYJÁDŘENÍ O EXISTANCI INŽ. SÍTÍ 04-05/2018 – CRA, A.S.	–
F.27.	VYJÁDŘENÍ O EXISTANCI INŽ. SÍTÍ 04-05/2018 – NET4GAS, A.S.	–
F.28.	VYJÁDŘENÍ O EXISTANCI INŽ. SÍTÍ 04-05/2018 – VAK JABLONNÉ N.O. A.S.	–
F.29.	VYJÁDŘENÍ O EXISTANCI INŽ. SÍTÍ 04-05/2018 – OBEC NEKOŘ	–





MDS projekt s.r.o.  
Ing. Jan Bursa  
Försterova 175  
566 01 Vysoké Mýto

naše značka  
928/09/133  
věc

vyřizuje  
Miroslav Karovič

datum  
18.03.2009

## Rekonstrukce mostu ev č.31216-1 Nekoř

Obec: Nekoř  
Ulice: Neuvedeno  
K.ú. - p.č.: Nekoř-426/1,3195/1,3196/5

Vaše značka: Neuvedeno

Stavebník:  
Neuvedeno

Účel stanoviska:  
veřejnoprávní projednání stavby stavební řízení

V zájmovém území stavby uvedeném v předložené dokumentaci nejsou umístěna žádná stávající plynárenská zařízení ve vlastnictví nebo správě VČP Net, s.r.o.  
V rozsahu této stavby souhlasíme s povolením stavby dle zákona 183/2006 Sb. ve znění pozdějších předpisů.  
Toto stanovisko nenahrazuje případná další stanoviska k jiným částem stavby.  
Platí pouze pro území a stavební objekty vyznačené v předložené dokumentaci a to 12 měsíců ode dne jeho vydání.

V případě další korespondence nebo jednání (změna stavby) uvádějte naši značku (číslo jednací) a datum tohoto stanoviska.

Stanovisko bylo vydáno na základě plné moci udělené provozovatelem distribuční soustavy VČP Net, s.r.o.

Zpracoval:  
Miroslav Karovič  
technik PZ MS - Pardubice  
regionální operativní správa Pardubice  
+420724134589

RWE Distribuční služby, s.r.o.  
Plynárenská 499/1  
657 02 Brno

-108-

Přílohy:  
Kontaktní list

Rozdělovník:  
Neuvedeno

RWE  
Distribuční služby, s.r.o.  
Plynárenská 499/1  
657 02 Brno

T +420 532 221 111  
F +420 545 578 571  
E info\_ds@rwe.cz  
I www.rwe.cz

IC: 27935311  
DIČ: C227935311

Zápis do obchodního  
rejstříku:  
Krajský soud v Brně,  
oddíl C, vložka 57165,  
dne 26. 7. 2007

Bankovní spojení:  
ČSOB  
Číslo účtu: 17837923  
Kód banky: 0300

## KONTAKTY

**RWE Distribuční služby, s.r.o.**  
**Oddělení regionální operativní správy Litomyšl**

Korespondenční adresa:  
RWE Distribuční služby, s.r.o.  
Plynárenská 1  
657 02 Brno

**Nepřetržitá pohotovostní služba**  
(hlášení poruch a poškození plynárenských zařízení):

**Telefon – nonstop : 1239**

### Zákaznická linka

(zde můžete získat informace a řešit Vaše požadavky související s dodávkou zemního plynu):

**Telefon : 840 11 33 55**

(v pracovní dny 7 -17:00 hod, vždy za cenu místního hovoru)

**E-mail : info@rwe.cz**

**VČP Net, s.r.o. Hradec Králové** (vlastník plynárenského zařízení, kontakt pro jednání ve věci majetkoprávních vztahů k stávajícím, pronajatým nebo budovaným plynárenským zařízením **mimo samostatně realizovaných přípojek**):

Pražská třída 485  
Oddělení rozvoje distribuční soustavy  
500 04 Hradec Králové  
Tel: 495060930, 602108465, 495060111  
<http://www.rwe-vcpnet.cz/cs>

**Regionální operativní správa plynárenského majetku** (provádí zastupování vlastníka ve správě plynárenského majetku, vydává stanoviska k projektům plynárenských a neplynárenských staveb, provádí přejímky staveb do majetku VČP Net, s.r.o., provádí poradenskou činnost):

**T.G.Masaryka 1060**

**570 01 Litomyšl**

**Telefon : plynárenské stavby** (plynovody, přípojky, přeložky) **495060560, 495060561**

**neplynárenské stavby**

( info o poloze plynovodů, stavby RD, inž. sítě, apod.) **495060562, 495060563**

**Úsek provozu a údržby sítí – Sever**

**Oddělení plánování práce a technické podpory**

**Regionální centrum Litomyšl** (objednání vytýčení plynárenského zařízení a kontroly výkopových prací v ochranném a bezpečnostním pásmu plynárenského zařízení před záhozem):

**T.G.Masaryka 1060**

**570 01 Litomyšl**

**Telefon : 495060556, 495060557, 495060558**

**FAX : 461618708**

**Oddělení dokumentace sítí - SEVER** (podklady pro zakreslení plynovodního vedení v majetku VČP Net, s.r.o. v digitální podobě):

O podklady je možné požádat na e-mailu: [gis.data\\_vcp@rwe.cz](mailto:gis.data_vcp@rwe.cz)

**Poskytování dat je prováděno bezplatně.**

V žádosti je třeba uvést tyto informace:

Kdo žádá (adresa, telefon, kontaktní osoba)

Pro jaký účel (investor akce)

Zájmové území (zaslat „ohradu“ požadovaného prostoru)

Formát dat (DGN; DWG; DXF)

**Předaná data nebudou nahrazovat stanovisko VČP Net, s.r.o.!!!**









13.11.2008

MDS – projekt s.r.o.  
Försterova 175  
566 01 Vysoké Mýto

VÁŠ DOPIS ZNAČKY / ZE DNE	NAŠE ZNAČKA	VYŘIZUJE / LINKA	MÍSTO ODESLÁNÍ / DNE
/	kontakt č. 001019672727	Ondřej Růžička/ 840 840 840	Česká Třebová/7.11.2008

### Vyjádření k existenci energetického zařízení společnosti ČEZ Distribuce, a.s.

Vážený zákazníku,

dovolte, abychom reagovali na Vaši žádost ze dne **5.11.2008**, která se týkala **rekonstrukce mostu ev.č. 31216-1**, obec **Nekoř**, kat. území **Nekoř**.

V zájmovém prostoru se **nachází** energetické zařízení v majetku ČEZ Distribuce, a.s., které je chráněno ochranným pásmem podle zákona č. 458/2000 Sb. § 46 nebo technickými normami, zejména ČSN EN 50110-1. Informativní zakreslujeme v příloze.

Rádi bychom Vás upozornili, že povinností stavebníka je zajistit ochranu zařízení energetické společnosti v rozsahu daném zákonem č. 458/2000 Sb., příslušnými technickými normami (ČSN), podnikovými normami energetiky (PNE) a přiloženými podmínkami tak, aby se během stavební činnosti ani jejím následkem zařízení nepoškodilo. Stavebník odpovídá jak za škody na zařízení energetické společnosti, tak za škody vzniklé třetím osobám na zdraví a majetku. Před zahájením jakýchkoli zemních prací proto vytyčte trasu tohoto silového zařízení a dodržte ochranné pásmo a podmínky pro práci v tomto ochranném pásmu.

Pokud dojde k obnažení kabelového vedení, kontaktujte prosím naši Zákaznickou linku 840 840 840. Pokud dojde k poškození energetického zařízení, kontaktujte prosím naši Poruchovou linku 840 850 860. Obě linky jsou Vám k dispozici 24 hodin denně, 7 dní v týdnu.

Vzhledem k možnosti existence telekomunikačních zařízení v zájmovém prostoru kontaktujte prosím se žádostí o stanovisko společnost ČEZnet, a.s.

Platnost tohoto vyjádření je 1 rok ode dne vydání.

S pozdravem



ČEZ Distribuce, a.s.  
Teplická 874/8  
405 02 Děčín 4  
IČ: 27232425

130.

Ondřej Růžička  
oddělení Dokumentace Česká Třebová

Přílohy  
1 x A4

ČEZ Distribuce, a.s.

Děčín 4, Teplická 874/8, PSČ 405 02 | Zákaznická linka: 840 840 840, Linka pro hlášení poruch: 840 850 860, fax: 378 002 908, e-mail: info@cezdistribuce.cz, www.cezdistribuce.cz  
IČ: 27232425, DIČ: CZ27232425 | bank. spoj.: KB Praha 55-4544580267/0100 zapsána v obchodním rejstříku vedeném u Krajského soudu v Ústí nad Labem, oddíl B, vložka 1704  
zašlací adresa pro zákazníky: Guidenerova 2577 / 19, PSČ 303 03, Píseň





## PODMÍNKY PRO PROVÁDĚNÍ ČINNOSTÍ V OCHRANNÝCH PÁSMECH PODZEMNÍCH VEDENÍ

Ochranné pásmo podzemních vedení elektrizační soustavy do 110 kV včetně a vedení řidičů, měřičů a zabezpečovací techniky je stanoveno v §46, odst. (5), Zák. č. 458/00 Sb. a činí 1 metr po obou stranách krajního kabelu kabelové trasy, nad 110 kV činí 3 metry po obou stranách krajního kabelu.

### V ochranném pásmu podzemního vedení je podle §46 odst. (8) a (10) zakázáno:

- a) zřizovat bez souhlasu vlastníka těchto zařízení stavby či umísťovat konstrukce a jiná podobná zařízení, jakož i uskláňovat hořlavé a výbušné látky,
- b) provádět bez souhlasu vlastníka zemní práce,
- c) provádět činnosti, které by mohly ohrozit spolehlivost a bezpečnost provozu těchto zařízení nebo ohrozit život, zdraví či majetek osob,
- d) provádět činnosti, které by znemožňovaly nebo podstatně znesnadňovaly přístup k těmto zařízením,
- e) vysazovat trvalé porosty a přejíždět vedení těžkými mechanismy.

Pokud stavba nebo stavební činnost zasahuje do ochranného pásma podzemního vedení, je třeba požádat o písemný souhlas vlastníka nebo provozovatele tohoto zařízení na základě §46, odst. (8) a (11) Zákona č. 458/00 Sb.

### V ochranných pásmech podzemních vedení je třeba dále dodržovat následující podmínky:

1. Dodavatel prací musí před zahájením prací zajistit vytyčení podzemního zařízení a prokazatelně seznámit pracovníky, jichž se to týká, s jejich polohou a upozornit na odchylky od výkresové dokumentace.
2. Výkopové práce do vzdálenosti 1 metr od osy (krajního) kabelu musí být prováděny ručně. V případě provedení sond (ručně) může být tato vzdálenost snížena na 0,5 metru.
3. Zemní práce musí být prováděny v souladu s ČSN 73 3050 (zemní práce) a při zemních pracích musí být dodržena Vyhl. č. 324/90 Sb.
4. Místa křížení a souběhy ostatních zařízení se zařízeními energetiky musí být vyprojektovány a provedena zejména dle ČSN 73 6005, ČSN EN 50 341-1,2, ČSN EN 50423-1, ČSN 33 2000-5-52 a PNE 33 3302.
5. Dodavatel prací musí oznámit příslušnému provozovateli distribuční soustavy zahájení prací minimálně 3 pracovní dny předem.
6. Při potřebě přejíždění trasy podzemních vedení vozidly nebo mechanismy je třeba po dohodě s provozovatelem provést dodatečnou ochranu proti mechanickému poškození.
7. Je zakázáno manipulovat s obnaženými kabely pod napětím. Odkryté kabely musí být: za vypnutého stavu řádně vyvěšeny, chráněny proti poškození a označeny výstražnou tabulkou dle ČSN ISO 3864.
8. Před záhozem kabelové trasy musí být provozovatel kabelu vyzván ke kontrole uložení. Pokud toto organizace provádějící zemní práce neprovede, vyhrazuje si provozovatel distribuční soustavy právo nechat inkriminované místo znovu odkryt.
9. Při záhozu musí být zemina pod kabely řádně udusána, kabely zapískovány a provedeno krytí proti mechanickému poškození.
10. Bez předchozího souhlasu je zakázáno snižovat nebo zvyšovat vrstvu zeminy nad kabelem.
11. Každé poškození zařízení provozovatele distribuční soustavy musí být okamžitě nahlášeno příslušnému provoznímu útvaru (v mimopracovní době případně na dispečerské pracoviště nebo na Zákaznické lince Skupiny ČEZ 840 840 840).
12. Ukončení stavby musí být neprodleně ohlášeno příslušnému provoznímu útvaru.
13. **Po dokončení stavby provozovatel distribuční soustavy nesouhlasí s vyhlášením ochranného pásma nových rozvodů, které jsou budovány, protože se již jedná o práce v ochranném pásmu zařízení provozovatele distribuční soustavy. Případné opravy nebo rekonstrukce na svém zařízení nebude provozovatel distribuční soustavy provádět na výjimku z ochranného pásma nebo na základě souhlasu s činností v tomto pásmu.**

Případné nedodržení uvedených podmínek bude řešeno příslušným stavebním úřadem nebo nahlášeno Statní energetické inspekci v souladu s §93, Zákona č. 458/00 Sb. jako porušení zákazu provádět činnosti v ochranných pásmech dle §46 téhož zákona.



Platí pouze s vyjádřením  
č. : 001019672727

ze dne : 7.11.2008

Poznámky :



ČEZ Distribuce, a.s.  
Teplická 874/8  
405 02 Decín 4  
IČ: 27232425

130



1:800

## Legenda

- nadzemní vedení nn
- podzemní vedení nn
- nadzemní vedení vn
- podzemní vedení vn
- nadzemní vedení wn
- podzemní vedení wn



Distribuční stanice



Spínací stanice

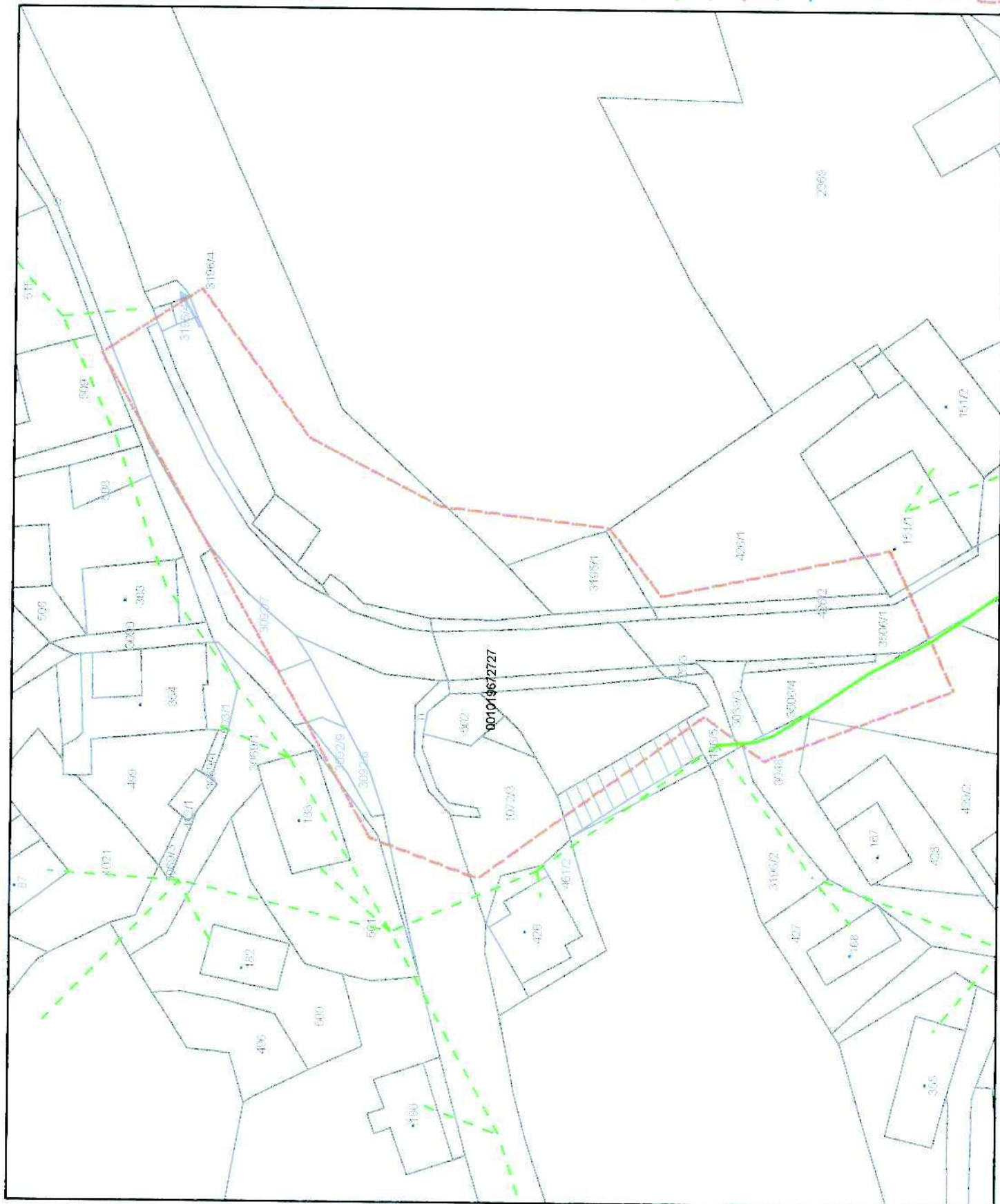


Transformovny



Zájmový prostor

F.2.



Čís. jednací: 133044/08/CPA/000

Čís. žádosti je: 0108 150 533

Vyřizuje: Hana Holušová

Telefon: 466802843

Důvod vydání *Vyjiádření*: Stavební řízení

Platnost tohoto *Vyjiádření* končí dne: 10. 11. 2010.

Žadatel	MDS projekt s.r.o., Försterova 175, Vysoké Mýto, 566 01		
Název akce	Rekonstrukce mostu ev.č.31216-1 Nekoř		
Zájmové území	Okres	Ústí nad Orlicí	
	Obec	Nekoř	
	Kat. území/č. parcely	Nekoř	
Upřesnění místa		dle zájmového území označeného žadatelem	

Žadatel shora označenou žádostí určil a vyznačil zájmové území, jakož i stanovil důvod pro vydání *Vyjiádření*. Na základě určení a vyznačení zájmového území Žadatelem a na základě stanovení důvodu pro vydání *Vyjiádření* vydává společnost Telefonica O2 Czech Republic, a.s., o síti elektronických komunikací (dále jen SEK) následující *Vyjiádření*:

### nedojde ke střetu

s **podzemním** vedením sítě elektronických komunikací společnosti Telefonica O2 Czech Republic, a.s. Na Žadatelem určeném a vyznačeném zájmovém území se nevyskytuje podzemní vedení SEK *společnosti Telefonica O2 Czech Republic, a.s.* Pokud se v Žadatelem určeném a vyznačeném zájmovém území vyskytuje *nadzemní vedení sítě elektronických komunikací společnosti Telefonica O2 Czech Republic, a.s.* (dále NVSEK), je součástí SEK, a požívá shodnou právní ochranu jako SEK.

Pokud se na Žadatelem určeném a vyznačeném zájmovém území vyskytují objekty, je Žadatel srozuměn s tím, že v takových objektech se mohou nacházet vnitřní komunikační rozvody, které jsou součástí SEK a mají stejnou právní ochranu jako SEK.

**Poznámka:** *Vyjiádření je platné pouze pro zájmové území označené žadatelem. Ve Vašem zájmovém území se nacházejí tel.kabely, které jsou již bez provozu. Pro informaci zasíláme zákres našich sítí v blízkosti zájmového území.*

Při výkonu činnosti v blízkosti vedení SEK společnosti Telefonica O2 Czech Republic, a.s., je povinnosti každého:

a) Chovat se k SEK společností Telefonica O2 Czech Republic, a.s. tak, jako k součástí veřejné komunikační sítě, která je zajišťována ve veřejném zájmu, a je chráněna právními předpisy. Ochranné pásmo podzemního komunikačního vedení činí 1,5 m po stranách krajního vedení.

b) Při činnostech v blízkosti vedení NVSEK respektovat ochranná pásma NVSEK tak, aby nedošlo k zamezení přístupu k vedení. (např. umístěním pomocných zařízení, zřizováním dočasně stavby aj.). Manipulační a skladové plochy zřizovat v takové vzdálenosti od NVSEK, aby při vykonávání prací v těchto prostorách se k vedení nemohly osoby ani mechanizace přiblížit na vzdálenost menší než 1m. Hořlavé látky (dříví, slámu aj.) skladovat nejmeně 3m od trasy NVSEK.

c) Výkopové práce v blízkosti sloupů NVSEK provádět v takové vzdálenosti, aby nedošlo k narušení jejich stability. Pomocná zařízení (pamítky, stožáry, konzoly, sítěšňky, skříně rozváděčů, uzemňovací soustavy, apod.), které jsou součástí vedení, ani dočasně neužívat k jiným účelům, a taková zařízení nepřemísťovat ani jakkoliv jinak s nimi manipulovat.



ochranou sítě.

f) Obrátit se na zaměstnance společnosti Telefonica O2 Czech Republic, a.s., pověřeného ochranou sítě (dále jen "POS") Jan Hnáč (tel.: 461 541 908, 602 413 579), v každé situaci, kdy hrozí poškození vedení SEK, případně kolize stavby s NVSEK

g) Každé způsobené, nebo zjištěné poškození nebo odcizení vedení SEK neprodleně oznámit Poruchové službě společnosti Telefonica O2 Czech Republic, a.s., na telefonní číslo 800 184 084.

F.3.

*Vyjiždění* je platné pouze pro zájmové území určené a vyznačené Žadatelem, jakož i pro důvod k *Vyjiždění* stanovený Žadatelem.

*Vyjiždění* pozbývá platnosti:

- Uplynutím vyznačené doby platnosti *Vyjiždění*
- Změnou rozsahu zájmového území
- Změnou důvodu k *Vyjiždění* uvedeného v Žádosti

#### **Přílohy:**

orazifikované přehledky situace zájmového území donesené Žadatelem: 0 listů

výřezy účelové mapy sítě elektronických komunikací: 0 listů

ostatní přílohy: 1 kus

celkem listů příloh: 1

Bude – li Žadatel na společnosti Telefonica O2 Czech Republic, a.s. požadovat, aby se jako účastník správního řízení, pro jehož účely bylo toto Vyjiždění vydáno, vzdala práva na odvolání proti rozhodnutí vydanému ve správním řízení, pro jehož účely bylo to Vyjiždění vydáno, je oprávněn kontaktovat pracovníka ochrany sítí (POS):

*Telefonica O2 Czech Republic, a.s. prohlašuje, že Žadatelé byli pro jím určené a vyznačené zájmové území poskytnuty veškeré dostupné informace o síti elektronických komunikací společnosti Telefonica O2 Czech Republic, a.s.*

*Vyjiždění* vydala společnost Telefonica O2 Czech Republic, a.s. dne: 10. 11. 2008 v Pardubicích

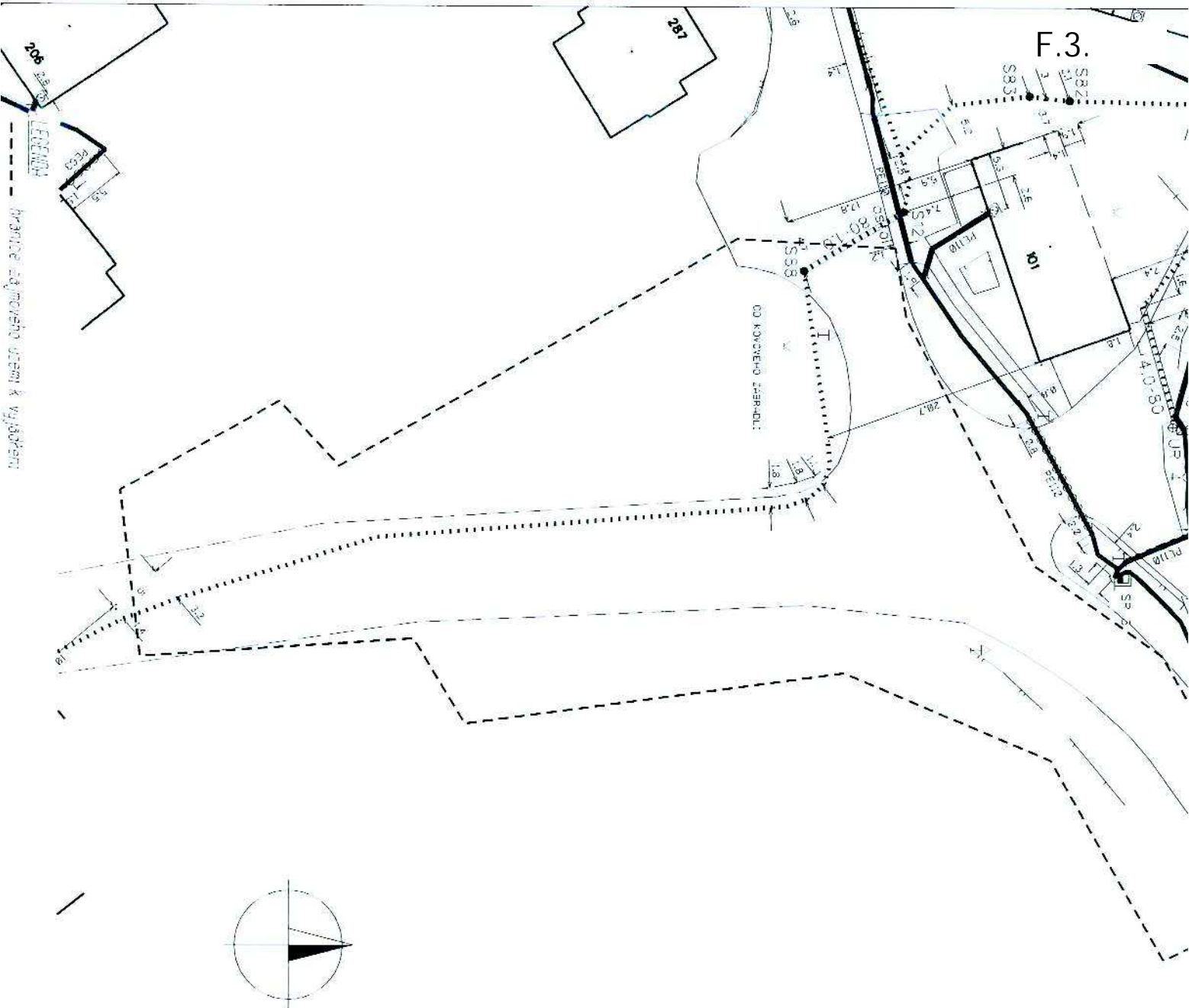


Telefonica O2 Czech Republic, a.s.  
Za Brumlovkou 266/2  
140 22 Praha 4  
DIČ: CZ 60193336  


282



F.3.



Právníce sčítaného území k vyobrazení



# Obecní úřad v Nekoři

PSČ 561 63

Okres Ústí nad Orlicí

**MDS PROJEKT s.r.o.**  
**Försterova 175**  
**566 01 Vysoké Mýto**

Váš Dopis značky/ze dne

Naše značka

Vyřizuje/ linka

V Nekoři dne  
10.11.2008**Věc: sdělení**

K rekonstrukci mostu v Nekoři sdělujeme, ve vyznačeném úseku ale před mostem máme podzemní vedení veřejného osvětlení a místního rozhlasu. Vedení je uloženo společně s vedením NN ve vlastnictví ČEZ.

Josef Dostálek  
starosta

Obecní úřad Nekoř  
okres Ústí nad Orlicí  
PSČ 561 63  
(T)







Česká republika – Ministerstvo obrany  
Vojenská ubytovací a stavební správa Pardubice  
se sídlem Teplého 1899/C 530 02 Pardubice

02-12-2008

čj. 6854-ÚP/2008-1420

V Pardubicích dne 24. 11. 2008

Výtisk číslo: 1

Počet listů : 1

MDS Projekt, s.r.o.  
Kopretinová 885

566 01 Vysoké Mýto

Vaše č.j. : --

Ze dne : --

**Věc: „Rekonstrukce mostu ev. č. 31216-1, k.ú. Nekoř“**

Ve smyslu § 175 zákona č.183/2006 Sb., o územním plánování a stavebním řádu (stavební zákon) a zákona č. 222/1999 Sb. o zajišťování obrany České republiky v platných zněních, Vám sděluji výsledek schvalovacího řízení z hlediska zájmů obrany státu.

Proti předloženému návrhu nemám námitek a vydávám

### ***z á v a z n é   s t a n o v i s k o***

České republiky – Ministerstva obrany, jejímž jménem jedná na základě pověření ministryně obrany ČR č.j. 2274/2007-8764 ze dne 19.11.2007 ve smyslu § 7, odst. 2 zák. č. 219/2000 Sb. Ing. Miroslav Máslo, ředitel Vojenské ubytovací a stavební správy Pardubice se sídlem Teplého 1899/C, 530 02 Pardubice.

Realizace akce se povoluje při dodržení údajů projektové dokumentace (situování, výška, rozsah apod.) **a níže uvedených podmínek, které požadují zahrnout do výrokové části rozhodnutí.**

Stanovisko je platné dva roky za předpokladu, že nedojde ke změnám v hlavních parametrech stavby. Nebude-li stavba v termínu zahájena, musí být požádáno o nové stanovisko (včetně nového předložení dokumentace) nejméně 60 dnů před ukončením platnosti.

Stanovisko platí současně pro všechny další stupně projektu i pro veškeré další řízení (vodoprávní, veřejnoprávní apod.). Na jeho základě lze vydat územní rozhodnutí i vodohospodářské rozhodnutí, případně i stavební povolení. Investor (projektant) má právo k jeho rozmnožení a použití pro všechny potřebné účely, je však povinen předat ho v opisu všem dalším složkám, které budou na akci spoluúčastny, aby se zabránilo zbytečnému projednávání.

*Vzhledem k tomu, že žadatel (stavebník,...) k žádosti nepředložil výpisy z LV a ani jiným způsobem nedoložil stav majetkoprávního uspořádání dotčených nemovitostí, nelze toto stanovisko v žádném případě pokládat za souhlas vlastníka nemovitosti v případě, že jsou navrhovanou stavbou (rekonstrukcí,...) dotčena jakákoliv vlastnická práva k nemovitostem ve vlastnictví ČR, ke kterým má Ministerstvo obrany příslušnost hospodaření.*

Podmínky : Nejsou.

V řešené lokalitě se nenachází vojenské inž. sítě.



Ředitel

Ing. Miroslav MÁSLA

MDS Projekt, s.r.o.  
Försterova č.p. 175  
566 01 Vysoké Mýto

Váš dopis značky / ze dne  
215/2008

Naše značka  
ÚTS/P 41879/08

Vyřizuje / Linka  
Houžvička / 630

Místo odeslání / dne  
Praha / 10.11.08

**Věc: "Rekonstrukce mostu ev.č.31216-1 Nekoř" - vyjádření k podzemním sítím  
dle předložené situace**

K Vaší žádosti po prošetření sdělujeme, že v uvedené lokalitě nedojde ke styku s žádným podzemním zařízením/vedením v naší správě. Z hlediska zájmů Českých Radiokomunikací a.s. nemáme ke shora uvedené akci námitky.

S pozdravem

Za správnost  
RADIOKOMUNIKACE a.s.  
pracoviště OTO Strahov  
SKOKOVSKÁ 1  
169 00 PRAHA 6  
2

Ing. Kapitán Zdenko v.r.  
supervizor administrace sítě

Příloha: složenka, daň.doklad

Pozn. Žádosti zasílejte na adresu pracoviště ÚTS:

České Radiokomunikace a.s.  
OTO Strahov  
U Nákladového nádraží 3144  
130 00 Praha 3

Tel.: 242 411 971; Fax: 242 411 734

**Od 1.7.2004 jsou tato vyjádření zpoplatňována. Úhradu proveďte příloženou složenkou nebo bankovním převodem do 14 dnů od obdržení.**

**Platnost tohoto vyjádření je jeden rok od data vystavení.**



UPC Česká republika, a.s.  
pracoviště Hradec Králové  
Zasílací adresa: P.O. BOX 32, 500 06 Hradec Králové

T / F +420 495 538 749

F.7.

06-11-2008

**MDS PROJEKT s.r.o.**  
**Försterova 175**  
**566 01 Vysoké Mýto**



Váš dopis – fax značky / ze dne:

Naše značka: 7060

Vyřizuje: Jiří Kubal

/

**Datum: 11/5/2008**

**Věc: Vyjádření o existenci podzemního vedení veřejné komunikační sítě a zařízení**

k akci/stavbě: **rekonstr. mostu ev.č. 31216-1**

Místo stavby:

Účel žádosti/stupeň přípravy akce

**Nekoř**

**územní a stavební řízení**

Sdělujeme, že v oblasti vyznačené na přiložené dokumentaci se nenachází zařízení UPC Česká republika, a.s.

Nemáme námitek proti vydání rozhodnutí o umístění stavby, rozhodnutí o stavebním povolení. Souhlasíme s případným zjednodušeným územním řízením.

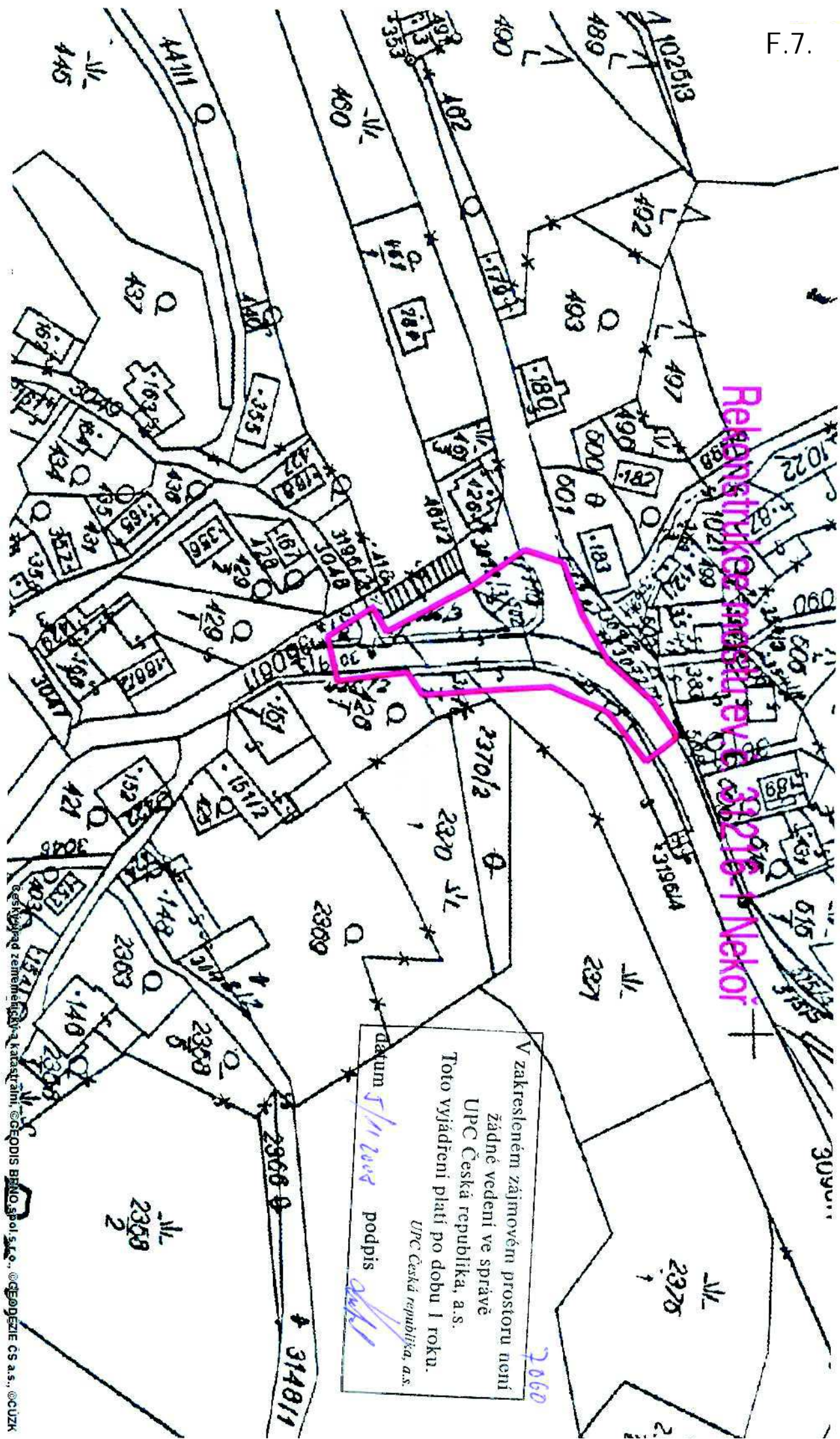
Toto vyjádření je platné pouze s výkresem situace označeným razítkem UPC Česká republika, a.s. a platí po dobu jednoho roku od dne vydání.

Příloha: plánek situace

Jiří Kubal  
technik supervizor

e-mail: jiri.kubal@upc.cz





Relace státního územního úřadu  
33216-1 Nekor

V zakresleném zájmovém prostoru není  
žadné vedení ve správě  
UPC Česká republika, a.s.  
Toto vyjádření platí po dobu 1 roku.  
UPC Česká republika, a.s.  
datum 5/11/2008 podpis [signature]



11-12-2008



**Povodí Labe, státní podnik**  
**Víta Nejedlého 951, 500 03 Hradec Králové**

TELEFON 495 088 111  
 FAX 495 411 452  
 E-MAIL labe@pla.cz  
 IČ 70890005  
 DIČ CZ70890005  
 Bankovní spojení: ČSOB Hradec Králové  
 č.ú. 103914702/0300  
 IBAN CZ6103000000000103914702  
 Obchodní rejstřík: spis. zn. A. 9473 vedená  
 u Krajského soudu v HK

MDS PROJEKT s.r.o.  
 Försterova 175  
 566 01 Vysoké Mýto

VÁŠ DOPIS ZNAČKY / ZE DNE

NAŠE ZNAČKA  
 PVZ/08/36696/Hv/0

VYŘIZUJE/LINKA  
 Ing. Vojtěch Havrda/657

HRADEC KRÁLOVÉ  
 8.12.2008

### Rekonstrukce mostu ev. č. 31216 - 1 v k. ú. Nekoř

Dne 4.11.2008 jsme obdrželi Vaši žádost o stanovisko k dokumentaci pro výše uvedenou akci. Podle předložené dokumentace se jedná o rekonstrukci mostu ev. č. 31216 – 1 v k. ú. Nekoř v ř. km 88,400. V této fázi přípravy se jedná zpracovateli PD o vyjádření k existenci zařízení ve správě Povodí Labe, státní podnik v prostoru předmětného silničního mostu.

K navrhovanému záměru vydáváme následující **sdělení**:

- Rekonstrukcí mostu dojde k dotčení pozemku koryta vodního toku Divoká Orlice pč. 3196/3, který je ve správě Povodí Labe, státní podnik. Na pravém břehu nad mostem v úseku navazujícím na svahové opevnění mostní opěry je v naší správě kamenné záhozové opevnění koryta toku a cca 100 m nad mostem je limnigrafická stanice s měrným profilem. V rámci předmětné rekonstrukce mostu nesmí dojít k poškození předmětných staveb v toku.
- Další stupeň projektové dokumentace požadujeme předložit k vyjádření včetně řešení dočasných zařízení umísťovaných do koryta vodního toku po dobu rekonstrukce mostu.

Povodí Labe,  
 státní podnik  
 Víta Nejedlého 951  
 500 03 HRADEC KRÁLOVÉ

  
 Ing. Petr Martínek  
 vedoucí odboru  
 péče o vodní zdroje

Příloha  
 5x situace

Na vědomí  
 Povodí Labe, státní podnik, závod 41



MDS PROJEKT s.r.o.  
Ing. Jan Bursa  
Försterova 175  
566 01 Vysoké Mýto

Váš dopis značka / ze dne	Naše značka	Vyřizuje / linka	Místo odeslání / dne
	948/16100/19.11.2008/Pi	J. Pirková 211 044 032	Praha

**Vyjádření obsahu: „Rekonstrukce mostu ev. č. 31216-1 Nekoř“  
- žádost o vyjádření k existenci sítí**

V místě navrhovaných staveb se nenachází žádné el. zařízení o napěťové hladině 220 kV nebo 400 kV v majetku ČEPS, a.s..  
Z hlediska rozvojových zájmů společnosti bez připomínek.

S pozdravem

Ing. Jiří Hrbek  
vedoucí oddělení  
Správy majetku – oblast Střed



Elektrárenská 774/2  
101 52 Praha 10

11

## Krajská hygienická stanice Pardubického kraje se sídlem v Pardubicích

MDS projekt s.r.o.  
Försterova 175  
566 01 Vysoké Mýto

*Naše číslo jednací*  
1352/09/HOK-UO/210

*Vyřizuje/ linka*  
Ing.Seidlová/465676463

*Ústí nad Orlicí*  
dne 31.3.2009

Projektová dokumentace stavby - „Rekonstrukce mostu ev.č. 31216-1 Nekoř“

### Závazné stanovisko

Na základě žádosti společnosti MDS projekt, Hradec Králové, zastupujícího investora stavby Pardubický kraj, doručené dne 24.3.2009, posoudila Krajská hygienická stanice Pardubického kraje se sídlem v Pardubicích (dále jen „KHS“) jako dotčený správní úřad ve smyslu § 77 zákona č. 258/2000 Sb., o ochraně veřejného zdraví a o změně některých souvisejících zákonů, ve znění pozdějších předpisů a § 4 odst. 2 písm. a) zákona č. 183/2006 Sb., stavební zákon (dále jen „stavební zákon“), předloženou dokumentaci pro stavební řízení stavby „Rekonstrukce mostu ev.č. 31216 Nekoř“.

Po zhodnocení souladu předložené projektové dokumentace s požadavky předpisů v oblasti ochrany veřejného zdraví vydává KHS v souladu s § 149 odst. 1 zákona č. 500/2004 Sb., správní řád, ve znění pozdějších předpisů, toto závazné stanovisko:

S návrhem PD stavby pro stavební řízení „Rekonstrukce mostu ev.č. 31216-1 Nekoř“ **souhlasí.**

#### Odůvodnění :

PD řeší rekonstrukci stávajícího mostního objektu pro převedení komunikace III/31216-1 v délce 70 m a šířce 7 m přes řeku Divoká Orlice. Po obou stranách mostu budou provedeny železobetonové monolitické chodníky v šířce 2 m a osazeno zábradlí. Předpokládaná délka výstavby je 4 měsíce.

Převedení dopravy a pěších v průběhu rekonstrukce bude řešeno po stávající komunikaci a stávajícím mostním objektu vždy po neopravované části komunikace a mostu.



*Ing. Jitka Seidlová*

vedoucí odd. hygieny obecné a komunální

Příloha: PD

Na vědomí: Pardubický kraj, Krajský úřad, Komenského nám. 125, 532 11 Pardubice



POLICIE ČESKÉ REPUBLIKY

Krajské ředitelství policie Východočeského kraje

ÚZEMNÍ ODBOR VNĚJŠÍ SLUŽBY

DOPRAVNÍ INSPEKTORÁT

TVARDKOVA 1191, 562 27 ÚSTÍ NAD ORLICÍ

18.04.2009

Č. j. KRP H-563-93/ČJ-2009-051107

Ústí nad Orlicí 6. dubna 2009

Počet listů: 1

Počet listů : 1

Přílohy: : Projektová dokumentace

MDS Projekt s.r.o.  
Forsterova č.p. 175  
vysoké Mýto

**Rekonstrukce mostu ev. č. 31216-1 Nekoř - vyjádření.**

Okresní dopravní inspektorát Policie ČR Ústí nad Orlicí jako orgán státní správy ve věcech bezpečnosti a plynulosti silničního provozu na pozemních komunikacích ve smyslu ust. § 2 odst. 1 zákona 273/2008 Sb. o policii České republiky, ve znění pozdějších předpisů, ve smyslu § 1) zákona č. 12/1997 o bezpečnosti a plynulosti silničního provozu ve smyslu ust. § 16 odst. 1 zákona č. 13/1997 Sb. o pozemních komunikacích s odkazem na ust. § 124 odst. 8 zákona č. 341/2008 Sb. o provozu na pozemních komunikacích a o změnách některých zákonů, v platném znění


**S O U H L A S Í**

dle § 16 odst. 1 zákona č. 13/1997 Sb. o pozemních komunikacích s předloženou dokumentací akce „Rekonstrukce mostu ev. č. 31216-1 Nekoř“ při dodržení těchto podmínek :

- 1.) Pokud dojde po dobu prací k omezení silničního provozu bude zhotovitelem předložena žádost o vyjádření k přechodnému dopravnímu značení ve smyslu ust. § 77 odst. 1, zákona č. 361/2000 Sb. o pravidlech provozu na pozemních komunikacích v platném znění, případně ke zvláštnímu užívání, ve smyslu ust. § 25 odst. 1 zákona č. 13/1997 Sb. o pozemních komunikacích v platném znění, vždy doplněná dopravně inženýrským opatřením pod dobu stavby a harmonogramem prací.
- 2.) Pokud dojde ke změně trvalého dopravního značení, min. měsíc před kolaudací bude požádáno ve smyslu ust. § 77 odst. 1 výše uvedeného zákona č. 361/2003 Sb. o písemné vyjádření. Vždy bude k písemné žádosti předložen grafický návrh trvalého dopravního značení.



por. Jiří Kaplan  
komisař



4/01  
npor. Ing. Pavel Mikulecký  
komisař, vedoucí DI

**MĚSTSKÝ ÚŘAD ŽAMBERK****Stavební úřad**

Masarykovo nám. 166, 564 01 Žamberk

Čj.: 7577/2009/STAV  
Spisová značka: 7577/2009/STAV  
Počet listů/příloh/listů příloh: 1/0/0

Vyřizuje: Iveta Dušková  
Telefon: 465 670 342  
E-mail: i.duskova@muzbk.cz

Datum: 26.03.2009

Městský úřad  
Odbor výstavby a ŽP  
Komenského 41  
561 51 LETOHRAD

**POSTOUPENÍ PODÁNÍ**

Městský úřad Žamberk, Stavební úřad, jako stavební úřad příslušný podle § 13 odst. 1) písm. f) zákona č. 183/2006 Sb., o územním plánování a stavebním řádu (stavební zákon), *dále jen „stavební zákon“*, Vám jako příslušnému stavebnímu úřadu pro katastrální území Nekoř postupuje k vyřízení žádost MDS PROJEKT s.r.o., Vysoké Mýto, kterou obdržel k vyřízení dne 24.03.2009.

S pozdravem

**Městský úřad**  
Masarykovo nám. 166  
564 01 Žamberk



Iveta Dušková  
referentka (oprávněná úřední osoba)

**Příloha:** 1 složka vč. žádosti

**Na vědomí:**

MDS PROJEKT s.r.o., Försterova 175, 566 01 Vysoké Mýto

10-04-2009

F.13.

## MĚSTSKÝ ÚŘAD ŽAMBERK

Odbor správní a dopravy

Nádražní 833, Žamberk

Váš dopis čj.:

Ze dne:

24.03.2009

Naše čj.:

7578/2009/SPDO/VRAK

Naše spisová značka:

---

Počet listů/příloh/listů př.(sv.):

1/0/0

Spis. a skart. znak, lhůta:

280.13 S5

MDS PROJEKT s.r.o.

Ing. Jan Bursa

Fösterova 175

566 01 VYSOKÉ MÝTO

Vyřizuje:

Kateřina Vrabcová

Telefon:

465 670 296

E-mail:

k.vrabcova@muzbk.cz

Datum:

08.04.2009

### Vyjádření k PD na stavbu „Rekonstrukce mostu ev. Č. 31216-1 Nekoř“

Městský úřad v Žamberku, odbor správní a dopravy, který podle § 40 odst. 1, odst. 4 písm. a) a odst. 5 písm. c) zákona č. 13/1997 Sb., o pozemních komunikacích ve znění pozdějších předpisů (dále jen „zákon o pozemních komunikacích“), vykonává státní správu ve věcech silnic II. a III. třídy a ve věcech místních komunikací (dále jen „MK“), jako příslušný silniční správní úřad, k vaší žádosti doručené dne 30.01.2009 sděluje, že

### s o u h l a s í

s předloženým záměrem.

Pro stavbu „Rekonstrukce mostu ev. Č. 31216-1 Nekoř“ budeme vydávat stavební povolení. Je nutné doložit veškeré náležitosti k žádosti dle stavebního zákona.

**Městský úřad**  
odbor správní a dopravy  
**Žamberk** ①

Ing. Petra Řeháčková

vedoucí odboru správního a dopravy

za správnost vyhotovení:

Kateřina Vrabcová  
referent

#### Doručí se:

MDS Projekt s.r.o., Fösterova 175, 566 01 Vysoké Mýto





# Obecní úřad v Nekoři F.14.

PSČ 561 63

Okres Ústí nad Orlicí

MDS PROJEKT s.r.o.  
Försterova č.p. 175  
566 01 Vysoké Mýto

Váš Dopis značky/ze dne

Naše značka  
13/09-Most/D1

Vyřizuje/ linka  
Dostálek

V Nekoři dne  
1.4. 2009

## Věc: sdělení k opravě mostu v Nekoři

Obec Nekoř souhlasí s dočasným zábořem pozemků pro opravu mostu. Použité pozemky budou neprodleně po skončení opravy uvedeny do původního stavu. Současně požadujeme z důvodu bezpečnosti chodců, prodloužit zábradlí na levé straně mostu směrem k p.p.č. 3092/2 asi o 3 m. Dále upozorňujeme, že most se nachází v CHKO Přírodní park Orlice.

Za obec Nekoř

Josef Dostálek  
starosta

Obec Nekoř  
561 63

### Stanovisko vlastníka pozemků

k vydání územního rozhodnutí a stavebního povolení pro stavbu  
**„Rekonstrukce mostu ev.č. 31216-1 Nekoř“**

Stavebník:

**Pardubický kraj, Krajský úřad Pardubického kraje**

Komenského náměstí 125, 532 11 Pardubice

Zastoupené:

**Správou a údržbou silnic Pardubického kraje**

Doubravice 98, 533 53 Pardubice

Vlastník:

**Obec Nekoř**

Nekoř 330

561 63 Nekoř

Pozemek s dočasným zábořem:

(Manipulační pruh při realizaci stavby)

REKONSTRUKCE MOSTU EV.Č. 31216-1 NEKOŘ					
DOČASNÝ ZÁBOR STAVBY					k. ú.702731 Nekoř
Číslo položky záboru	parcela KN	Výměra	Kultura	Dočasný do 1 roku	Poznámka
LV - 10001 - Obec Nekoř, 330, Nekoř, 561 63					
D2	3092/7	105	jiná plocha - ostatní plocha	11	
D3	3092/11	132	jiná plocha - ostatní plocha	2	
D5	3092/10	49	jiná plocha - ostatní plocha	21	
D6	3092/3	366	jiná plocha - ostatní plocha	6	
D10	3506/5	61	jiná plocha - ostatní plocha	23	
D11	3039/3	75	ostatní komunikace - ostatní plocha	37	
D12	3506/4	146	jiná plocha - ostatní plocha	21	
D13	3506/3	30	jiná plocha - ostatní plocha	10	
D15	426/2	84	jiná plocha - ostatní plocha	51	
D16	426/3	14	jiná plocha - ostatní plocha	14	

**Toto vyjádření bude použito jako podklad pro vydání územního rozhodnutí a stavebního povolení výše uvedené stavby.**

(nehodící se škrtněte)

**souhlasím**

~~**souhlasím s připomínkami**~~

~~**nesouhlasím**~~

Připomínky:

.....  
 .....  
 .....  
 .....  
 .....

Datum:

14. 6. 2009

Podpis:



Kontakt:

465 181 465  
 465 625 152

**Obec Nekoř  
561 63**

www.mdsprojekt.cz

**MDS PROJEKT s.r.o.**  
 Försterova č.p. 175  
 566 01 Vysoké Mýto

tel./fax: +420 465 322 451  
 mobil: +420 608 439 363  
 e-mail: mds@mdsprojekt.cz

IČO: 274 87 938  
 DIČ: CZ 274 87 938  
 Bankovní spojení: č.ú. 1212900339/0800  
 Iban: CZ 06 0800 0000 0012 12 90 0339  
 Firma je zapsaná v obchodním rejstříku  
 u Krajského soudu v Hradci Králové oddíl C, vložka 21973.





**MĚSTSKÝ ÚŘAD ŽAMBERK**  
**odbor životního prostředí a zemědělství**  
 Nádražní 833, Žamberk

Váš dopis č.: ---  
 Ze dne: 24.03.2009  
 Naše čj.: 7568/2009/ZPZE/DIVJ/SOU/052  
 Naše spisová značka: 7568/2009/ZPZE  
 Počet listů/příloh/listů  
 př.(sv.): 2/8+1  
 Spis. a skart. znak, lhůta: 231.2 A5

Vyřizuje: Jana Divoká  
 Telefon: 465 670 267  
 E-mail: j.divoka@muzbk.cz

Datum: 31.03.2009

**Rekonstrukce mostu ev. č. 31216-1 Nekoř - vyjádření**

Městský úřad Žamberk, odbor životního prostředí a zemědělství, obdržel dne 24. března 2009 Vaši žádost o vyjádření k „**Rekonstrukci mostu ev. č. 31216-1 Nekoř**“ z hlediska zájmů na ochranu životního prostředí.

Dokumentace řeší problematiku rekonstrukce mostního příslušenství stávajícího mostního objektu, který slouží k převedení silnice III/31216-1 přes stávající tok Divoká Orlice v ř. km 88,50. Komunikace III/31216 je v daném úseku kategorie MS2 11.7/8, 2/50 dle ČSN 73 6101 a 73 6201. Projektová dokumentace řeší rekonstrukci stávajícího mostního objektu v rozsahu výměny mostního příslušenství, výměny chodníků na mostě a výměny zádržného systému mostu. Součástí rekonstrukce je frézování vozovky v délce 70,0 m a tloušťce 50 mm a následná pokládka nové obrusné vrstvy jako součástí rekonstrukce. Akce rovněž řeší problematiku dočasného dopravního opatření v průběhu stavby samostatným stavební objektem.

Stavba se nachází v k. ú. Nekoř.

Investorem akce je Pardubický kraj, Krajský úřad Pardubického kraje, Komenského náměstí 125, 532 11 Pardubice.

Dokumentaci zpracoval MDS projekt s. r. o., Försterova 175, 566 01 Vysoké Mýto.

Odbor životního prostředí a zemědělství prostudoval předložený materiál a dle § 154 zákona č. 500/2004 Sb. (správní řád), vydává toto souhrnné vyjádření:

**1. Orgán v oblasti nakládání s odpady : - A. Hovádková**

Původce stavebních, popř. dalších odpadů, musí plnit povinnosti stanovené zejména v § 12, 16, 39, 40 zákona č. 185/2001 Sb., o odpadech a o změně některých dalších zákonů,



v platném znění (dále jen „zákon o odpadech“) a v § 5, 7, 21, 22, 25 vyhlášky MŽP č. 383/2001 Sb.

F-15.2

Stavební odpady vzniklé při realizaci akce musí být tříděny podle druhů a kategorie (nebezpečné, ostatní) a na staveništi shromažďovány v souladu s § 5 vyhlášky MŽP č. 383/2001 Sb., až do předání osobám oprávněným k jejich převzetí (podle § 14 odst. 1 zákona o odpadech).

Při kontrolní nebo závěrečné prohlídce stavebního úřadu (odboru výstavby), musí původce odpadů (investor stavby), na vyžádání předložit seznam druhů a množství odpadů vzniklých při stavební činnosti a prokázat, jak bylo s těmito odpady naloženo, tzn. zda byly využity nebo odstraněny v souladu se zákonem o odpadech a doložit předání odpadů fakturami nebo vážními listy potvrzenými osobou oprávněnou k jejich převzetí.

#### 4. Orgán ochrany přírody a krajiny : - J. Divoká

Předložená projektová dokumentace byla posouzena z hlediska zájmů ochrany přírody a krajiny, tj. ve smyslu zákona č. 114/1992 Sb., o ochraně přírody a krajiny v platném znění (dále jen zákon).

Podle § 4 odst. 1 zákona je ochrana systému ekologické stability krajiny povinností všech vlastníků a uživatelů pozemků tvořících jeho základ, jeho vytváření je veřejným zájmem, na kterém se podílejí vlastníci pozemků, obce i stát. Z uvedeného důvodu nesmí být prováděním prací poškozeny stávající prvky schváleného místního územního systému ekologické stability krajiny (dále jen SES) pro k. ú. Nekoř. Současně nesmí být znemožněna realizace navržených opatření (viz příložená situace). Prakticky je nutno respektovat tyto zásady: do stávajících i navržených prvků SES nesmí být ukládán stavební materiál, výkopová zemina, nesmí zde být prováděny terénní úpravy, pozemky nesmí být oplocovány a zpevňovány, interakční prvky a biokoridory je nutno překonávat pouze v nejkratším možném směru, v prvcích SES je nutno omezit nebo zcela vyloučit využití těžké mechanizace, po dokončení prací musí být pozemky uvedeny do původního stavu.

K předložené dokumentaci sdělujeme, že na tomto pozemku nejsou evidovány žádné další zájmy ochrany přírody a krajiny (významné krajinné prvky ve smyslu ustanovení § 3 odst. 1 písm. b) zákona, památné stromy, výskyt chráněných druhů rostlin a živočichů apod.).

Současně upozorňujeme, že se tento pozemek nachází na území přírodního parku „Orlice“. Pokud se jedná o pozemek mimo zastavěné území obce, je k povolení stavby nutný **souhlas – závazné stanovisko** orgánu ochrany přírody.

Pozemek je součástí územního systému ekologické stability – nachází se v ochranném pásmu nadregionálního biokoridoru.

K případnému zásahu do břehového porostu vodního toku musí být ve smyslu § 4 odst. 2 zákona vydáno závazné stanovisko k zásahu do významného krajinného prvku. Toto stanovisko bude orgánem ochrany přírody a krajiny vydáno v samostatném správním řízení, a to pouze na základě žádosti investora, doložené podrobnou dokumentací, stanoviskem správce toku a stanoviskem Obce Nekoř (účastník řízení ve smyslu § 71 odst. 3 zákona).

Z hlediska ochrany přírody a krajiny nemáme k předložené dokumentaci „**Rekonstrukci mostu ev. č. 31216-1 Nekoř**“, žádné připomínky.

#### 4. Vodoprávní úřad: - P. Kosková

Vzhledem k tomu, že žádost o souhrnné stanovisko nebyla doložena potřebnými náležitostmi pro vyjádření vodoprávního úřadu (viz ustanovení § 18 zákona č. 254/2001 Sb., o vodách a o změně některých zákonů, ve znění pozdějších předpisů), není jeho součástí. Pokud toto vyjádření budete požadovat, rádi Vám jej vypracujeme na základě samostatné žádosti, doložené potřebnými podklady podle ustanovení § 10 vyhlášky č. 432/2001 Sb., o dokladech žádosti o rozhodnutí nebo vyjádření a o náležitostech povolení, souhlasů a vyjádření vodoprávního úřadu, ve znění pozdějších předpisů.

Z předloženého materiálu vyplývá, že akce se nedotýká dalších zájmů na ochranu životního prostředí, které jsou v kompetenci zdejšího odboru životního prostředí a zemědělství, tj. zájmů orgánů v oblasti ochrany ZPF a státní správy lesů.

Městský úřad  
odbor ŽP a zemědělství  
Žamberk

Ing. Jaroslava Červená  
vedoucí odboru životního prostředí a zemědělství

#### Přílohy

- průvodní zpráva
- přehledné mapy
- situace 2x
- půdorys mostu 2x
- podélný a příčný řez mostu
- H.2 – plán protipovodňových a protihavarijních opatření
- situace prvků SES

#### Obdrží

- Pardubický kraj, Krajský úřad Pardubického kraje, Komenského náměstí 125, 532 11 PARDUBICE
- MDS projekt s. r. o., Försterova 175, 566 01 VYSOKÉ MÝTO

#### Na vědomí

- Obec Nekoř, Nekoř č. p. 330, 561 63 NEKOŘ
- Městský úřad, stavební úřad, Komenského 41, 561 51 LETOHRAD
- Městský úřad, odbor správní a dopravy, Masarykovo nám. 166, 564 01 ŽAMBERK

F.15.



24-04-2009

Hasičský záchranný sbor  
Pardubického kraje  
Teplého 1526  
530 02 Pardubice

Čj.: HSPA-4-298/PR-2009-Šk

Pardubice 23. dubna 2009

Počet listů: 1

Přílohy: 1+1SV

MDS PROJEKT s.r.o.  
Försterova č.p.175  
566 01 Vysoké Mýto

**Závazné stanovisko**  
**dotčeného orgánu státní správy na úseku požární ochrany**

Vyřizuje za HZS: kpt. Ing. Romana Škrabálková, tel. 950570354, fax 950570105,  
e-mail romana.skrabalkova@pak.izscr.cz

Název stavby: Rekonstrukce mostu ev.č. 31216-1 Nekoř

Místo stavby: Nekoř, číslo k.ú. 702731

Stavebník - investor: Správa a údržba silnic Pardubického kraje, Doubravice 98,  
533 53 Pardubice

Předložený druh dokumentace: projekt pro stavební povolení

Hasičský záchranný sbor Pardubického kraje v souladu s ustanovením § 31 odst. 1 písm. b) zákona č. 133/1985 Sb., o požární ochraně, ve znění pozdějších předpisů posoudil v rozsahu požárně bezpečnostního řešení předloženou projektovou dokumentaci výše uvedené stavby. K výše uvedené dokumentaci vydává

**souhlasné stanovisko.**

Hasičský záchranný sbor  
Pardubického kraje  
Teplého 1526  
530 02 Pardubice  
21

  
kpt. Ing. Romana Škrabálková  
oddělení stavební prevence



**Povodí Labe, státní podnik**  
**Víta Nejedlého 951, 500 03 Hradec Králové**

TELEFON 495 088 111  
 FAX 495 411 452  
 E-MAIL labe@pla.cz  
 IČ 70890005  
 DIČ CZ70890005  
 Bankovní spojení: ČSOB Hradec Králové  
 č.ú. 103914702/0300  
 IBAN CZ6103000000000103914702  
 Obchodní rejstřík: spis. zn. A. 9473 vedená  
 u Krajského soudu v HK

MDS PROJEKT s.r.o.  
 Försterova 175  
 566 01 Vysoké Mýto

VÁŠ DOPIS ZNAČKY / ZE DNE

NAŠE ZNAČKA  
 PVZ/09/9356/Hv/0

VYŘIZUJE/LINKA  
 Ing. Vojtěch Havrda/657

HRADEC KRÁLOVÉ  
 23.4.2009

**Rekonstrukce mostu ev. č. 31216-1 v k. ú. Nekoř**

Dne 24.3.2009 jsme obdrželi Vaši žádost o stanovisko k dokumentaci pro stavební řízení na výše uvedenou akci. Podle předložené dokumentace se jedná o rekonstrukci mostu ev. č. 31216-1, který převádí komunikaci III/31216 přes vodní tok Divokou Orlicí v k. ú. Nekoř. Při rekonstrukci bude provedena výměna chodníků, zádržného systému a dále bude provedeno frézování vozovky v délce 70 m a tloušťce 50 mm a následná pokládka nové ohrusné vrstvy. Stavbou dojde k dočasnému záboru pozemků ve správě Povodí Labe, státní podnik.

K navrhovanému záměru vydáváme následující **stanovisko správce povodí**:

- a) **Z hlediska plánování v oblasti vod** je navrhovaný záměr možný.
- b) **Z hlediska dalších zájmů sledovaných vodním zákonem** souhlasíme s navrhovaným záměrem za předpokladu splnění následující podmínky:
  - Navržený rekonstruovaný objekt musí být proveden v souladu s ČSN 73 62 01 „Projektování mostních objektů“.
- c) **Z hlediska správy vodního toku** souhlasíme s navrhovaným záměrem za předpokladu splnění následujících podmínek:
  - Zahájení prací požadujeme oznámit na Povodí Labe, státní podnik, provozní středisko Žamberk (Orlická 1101, 564 01 Žamberk, tel.: 465 611 360).
  - Po ukončení prací požadujeme předat zástupci Povodí Labe, státní podnik, provozní středisko Žamberk (M. Suchodol, tel.: 465 612 014) dotčené pozemky stavbou v naší správě.
- d) **Z hlediska majetkoprávních vztahů** sdělujeme, že se navrhovaný záměr dotýká majetku státu, ke kterému vykonává právo vlastníka Povodí Labe, státní podnik Hradec Králové. Před vydáním stavebního povolení je třeba vyřešit majetkoprávní vypořádání. Tyto záležitosti řeší za náš podnik odbor technickoprovozní činnosti (Ing. Jarmila Černá, tel.: 495 088 713). V žádosti je třeba uvést odkaz na značku (PVZ/09/9356/Hv/0) tohoto stanoviska.

**Za předpokladu splnění podmínek vydaných v odst. b), c) a d) s navrhovaným záměrem souhlasíme.**

Platnost tohoto stanoviska je stanovena na **2 roky** od data jeho vydání, pokud v této době nebude využito pro vydání platného rozhodnutí nebo opatření vodoprávního nebo jiného správního úřadu, nebo samosprávného orgánu.

**Povodí Labe,**  
státní podnik  
Vita Nejedlého 951  
500 03 HRADEC KRÁLOV  
(7)

Ing. Petr Martínek  
vedoucí odboru  
péče o vodní zdroje

Příloha  
1x PD

**Na vědomí**  
OTPČ  
Povodí Labe, státní podnik, závod 41



# Vodovody a kanalizace Jablonné nad Orlicí, a. s.

Slezská 350, 561 64 Jablonné nad Orlicí  
 obchodní rejstřík : Krajský soud Hradec Králové, oddíl B, vložka 991  
 provoz: Vodovodů a kanalizací, Slezská 350, Jablonné nad Orlicí, 561 64

DOPORUČENĚ

┌ MDS PROJEKT s.r.o. ┐  
 Försterova čp. 175  
 566 01 Vysoké Mýto

Váš dopis značky/ ze dne

Naše značka  
../04/.....Vyfyzuje/linka  
Novák/465461036  
Kolomá/465461035Jablonné nad Orlicí  
dne: 27.4.2009

## VĚC: Rekonstrukce mostu ev. č. 31216-1 Nekoř

VAK a.s. Jablonné nad Orlicí s rekonstrukcí mostu souhlasí. Součástí mostní konstrukce je i ocelová chránička, ve které je uložen veřejný vodovodní řad litina DN 150.

Požadujeme, aby při stavebních pracích byla chránička zabezpečena proti znečištění (beton, malta apod.). Po dobu rekonstrukce je nutné zajistit volný přístup do armaturních šachet na obou stranách mostu.

S pozdravem

Novák František  
 Vedoucí provozu Jablonné nad Orlicí

**VODOVODY A KANALIZACE**  
 Jablonné nad Orlicí, a.s.  
 Provoz - Slezská 350  
 561 64 Jablonné nad Orlicí



## MĚSTSKÝ ÚŘAD LETOHRAD

odbor výstavby a životního prostředí

Komenského 41, 561 51 Letohrad, Tel.: 465 676 420, Fax.: 465 621 215

Č. j.: 2432/2009/2300/11

Č.sp. 1848/2009/2300/11

V Letohradě dne 28.4.2009

**MDS PROJEKT s.r.o.**

**Försterova čp. 175**

**566 01 Vysoké Mýto**

### Stanovisko ke stavbě „Rekonstrukce mostu ev.č. 31216 – Nekoř“

Městský úřad Letohrad, odbor výstavby a ŽP jako stavební úřad příslušný podle § 13 odst. 1 písm.g) zákona č. 183/2006 Sb., o územním plánování a stavebním řádu, v platném znění (stavební zákon), oznamuje, že v souladu s § 15 odst. 2) stavebního zákona souhlasí se stavbou „Rekonstrukce mostu ev.č. 31216 – Nekoř“.

Současně sdělujeme, že výše uvedená akce v katastrálním území Nekoř nevyžaduje územní rozhodnutí - jedná se o rekonstrukci stávajícího mostu.

Toto vyjádření se vydává na základě žádosti fy MDS PROJEKT s.r.o., Försterova čp. 175, 566 01 Vysoké Mýto.

MĚSTSKÝ ÚŘAD LETOHRAD  
Komenského 41  
561 51 LETOHRAD

**Renata Svobodová**

referent odboru výstavby a ŽP



**MĚSTSKÝ ÚŘAD ŽAMBERK****Odbor správní a dopravy**

Masarykovo nám. 166, 564 01 Žamberk



Čj.: 29466/2009/SPDO/VRAK-3

Spisová značka: 29466/2009/SPDO

Počet listů/příloh/listů příloh: 6/0/0

Vyřizuje: Kateřina Vrabcová

Telefon: 465 670 296

E-mail: k.vrabcova@muzbk.cz

Datum: 03.03.2010

**STAVEBNÍ POVOLENÍ**

Městský úřad Žamberk, odbor správní a dopravy, který je dle ust. § 16 a § 40 odst. 4, písm. a) zák. č. 13/1997 Sb., o pozemních komunikacích ve znění pozdějších předpisů (dále jen „zákon o pozemních komunikacích“) a podle ust. § 15 odst. 1 písm. c) zák. č. 183/2006 Sb., o územním plánování a stavebním řádu, ve znění pozdějších předpisů (dále jen „stavební zákon“) speciálním stavebním úřadem pro stavby pozemních komunikací a mostů, projednal ve stavebním řízení žádost

**Pardubický kraj, IČ: 70892888, Komenského nám. 125, 532 11 Pardubice**

o vydání stavebního povolení na stavbu „**Rekonstrukce mostu ev. č. 31216-1 Nekoř**“ na p.p.č. 426/2, 426/3, 502, 3039/3, 3092/1, 3092/3, 3092/7, 3092/10, 3092/11, 3196/3, 3196/6, 3506/1, 3506/3, 3506/4, 3506/5 a 3511 v k.ú. Nekoř s dotčenými orgány státní správy a se známými účastníky řízení.

Územní rozhodnutí pro stavbu Městský úřad Letohrad – odbor výstavby a ŽP nevydával z důvodu, že se jedná o rekonstrukci stávajícího mostu.

**Popis stavby:**

Rekonstrukce stávajícího mostního objektu v rozsahu demolice stávajících chodníků na mostě s odstraněním zádržného systému, úpravou odvodnění povrchu celoplošné izolace a výstavbou nových chodníků na mostě. Součástí rekonstrukce je frézování vozovky v délce 70,0 m a tloušťce 50 mm a následná pokládka nové obrušné vrstvy osazení nového zábradlí na mostě.

Na základě výsledku projednání žádosti ve stavebním řízení odbor správní a dopravy MěÚ v Žamberku, rozhodl takto:

stavba „**Rekonstrukce mostu ev. č. 31216-1 Nekoř**“ na p.p.č. 426/2, 426/3, 502, 3039/3, 3092/1, 3092/3, 3092/7, 3092/10, 3092/11, 3196/3, 3196/6, 3506/1, 3506/3, 3506/4, 3506/5 a 3511 v k.ú. Nekoř se podle § 115 stavebního zákona

**p o v o l u j e**

Pro provedení výše uvedené stavby se stanoví tyto podmínky:

Stavba – „**Rekonstrukce mostu ev. č. 31216-1 Nekoř**“ na p.p.č. 426/2, 426/3, 502, 3039/3, 3092/1, 3092/3, 3092/7, 3092/10, 3092/11, 3196/3, 3196/6, 3506/1, 3506/3, 3506/4, 3506/5 a 3511 v k.ú. Nekoř

- 1) Stavba bude provedena podle projektové dokumentace ověřené ve stavebním řízení, kterou vypracovala firma MDS PROJEKT, Försterova 175, 566 01 Vysoké Mýto, autorizovaným inženýrem pro mosty a inženýr konstrukce Ing. Janem Bursou ČKAIT 0601653.
- 2) Vytyčení stavby bude provedeno orgánem nebo organizací k tomu oprávněnou. Výsledky vytyčení budou ověřeny oprávněným zeměměřičským inženýrem.
- 3) Případné změny nesmí být provedeny bez předchozího povolení stavebního úřadu.
- 4) Před zahájením stavebních prací požádá investor o vytyčení všech podzemních zařízení a dle podmínek provozovatele zajistí jejich ochranu.
- 5) Při provádění stavby je nutné dodržet předpisy týkající se bezpečnosti a technických zařízení, zejména vyhlášku č. 324/1990 Sb., o bezpečnosti práce a technických zařízení při stavebních pracích, a zajistit ochranu zdraví osob na staveništi.
- 6) Stavba bude provedena dodavatelsky odborně způsobilou firmou.
- 7) Stavba bude dokončena nejpozději do 3 let od nabytí právní moci tohoto rozhodnutí.
- 8) Pro zabezpečení státního stavebního dohledu zajistí stavebník, aby na stavbě byl veden jednoduchý záznam o stavbě, ověřená dokumentace a všechny doklady týkající se prováděné stavby nebo její změny, popřípadě jejich kopie.
- 9) Před zahájením stavby bude na viditelném místě bude umístěn štítek o povolení stavby, který obdrží stavebník po právní moci stavebního povolení. Štítek musí být chráněn před povětrnostními vlivy, aby údaje na něm uvedené zůstaly čitelné, a ponechán na místě až do dokončení stavby, případně do vydání kolaudačního souhlasu.
- 10) Stavebník v souladu s ust. § 152 odst. 3 písm. c) stavebního zákona zajistí, aby na stavbě nebo na staveništi byla k dispozici ověřená dokumentace stavby a všechny doklady týkající se prováděné stavby nebo její změny, popř. jejich kopie.
- 11) Dle ustanovení § 115 odst. 1 a § 152 odst. 3 písm. d) stavebního zákona oznámí stavebník v souladu s plánem kontrolních prohlídek stavebnímu úřadu ukončení každé fáze výstavby stanovené v tomto stavebním povolení za účelem provedení kontrolních prohlídek stavby, a to v dostatečném předstihu (7 dní).
- 12) Sousední pozemky, pokud budou dotčeny výstavbou, budou uvedeny do původního stavu.
- 13) MÚ v Žamberku, odbor správní a dopravy si vyhrazuje právo uvedené podmínky pozměnit nebo doplnit, bude-li toho potřeba z důvodů obecného zájmu.
- 14) Po dokončení stavby je investor povinen požádat o vydání kolaudačního souhlasu dle § 122 stavebního zákona. K žádosti o kolaudační souhlas bude přiložena dokumentace skutečného provedení stavby.
- 15) Ke kolaudaci investor stavby předloží certifikaci použitých materiálů a výsledky předepsaných zkoušek.
- 16) Při kolaudaci prokáže původce předání odpadů, vzniklých při realizaci akce, do zařízení oprávněných osob předložením patřičných dokladů (dodací listy, faktury apod.)



- 17) Případná poškození veřejného nebo soukromého majetku vzniklá v souvislosti s výstavbou předmětné stavby budou hrazena na náklady stavebníka a sousední pozemky, pokud budou dotčeny výstavbou, budou uvedeny do původního stavu dle zvláštních právních předpisů.
- 18) Stavební povolení pozbývá podle § 115 odst. 4 stavebního zákona platnosti, jestliže stavba nebyla zahájena do dvou let ode dne, kdy nabylo právní moci.
- 19) Budou dodrženy podmínky ČEZ Distribuce, a.s. pod značkou 1024447446 ze dne 05.11.2009:
- V zájmovém prostoru se nachází energetické zařízení v majetku ČEZ Distribuce, a.s., které je chráněno ochranným pásmem podle zákona č. 458/2000 Sb. § 46 nebo technickými normami, zejména ČSN EN 50110-1.
  - Povinností stavebníka je zajistit ochranu zařízení energetické společnosti v rozsahu daném zákonem, příslušnými technickými normami, podnikovými normami energetiky (PNE), aby se během stavební činnosti ani jejím následkem zařízení nepoškodilo.
  - Pře zahájením jakýchkoli zemních prací proto vytyčte trasu tohoto silového zařízení a dodržte ochranné pásmo a podmínky pro práci v ochranném pásmu.
  - Pokud dojde k obnažení kabelového vedení, kontaktujte zákaznickou linku 840 840 840. Pokud dojde k poškození energetického zařízení, kontaktujte poruchovou linku 840 850 860.
- 22) Budou dodrženy podmínky Povodí Labe, státní podnik pod značkou PVZ/09/9356/Hv/0 ze dne 23.04.2009:
- zahájení prací požadujeme oznámit na Povodí Labe, státní podnik, provozní středisko Žamberk (Orlická 1101, 564 01 Žamberk, tel. 465 611 360).
  - Po ukončení prací požadujeme předat zástupci Povodí Labe, státní podnik, provozní středisko Žamberk (M.Suchodol, tel. 465 612 014) dotčené pozemky stavbou v naší správě.
- 23) Budou dodrženy podmínky Policie České republiky, Krajské ředitelství policie Východočeského kraje – Dopravního inspektorátu Ústí nad Orlicí pod č.j. KRPH-563-93/ČJ-2009-051107 za dne 06.04.2009:
- Pokud dojde po dobu prací k omezení silničního provozu bude zhotovitelem předložena žádost o vyjádření k přechodnému dopravnímu značení ve smyslu ust. § 77 odst. 1, zákona č. 361/2000 Sb. o pravidlech provozu na pozemních komunikacích v platném znění, případně ke zvláštnímu užívání, ve smyslu ust. § 25 odst. 1 zákona č. 13/1997 Sb. o pozemních komunikacích v platném znění, vždy doplněná inženýrským opatřením po dobu stavby a harmonogramem prací
  - Pokud dojde ke změně trvalého dopravního značení, min. měsíc před kolaudací bude požádáno ve smyslu ust. § 77 odst. 1 výše uvedeného zákona č. 361/2000 Sb. o písemné vyjádření. Vždy bude k písemné žádosti předložen grafický návrh trvalého dopravního značení.
- 24) Budou dodrženy podmínky vyjádření MěÚ Žamberk, odboru ŽPZE č.j. 7568/2009/ZPZE/DIVJ/SOU/052 ze dne 31.03.2009:
- Původce stavebních, popř. dalších odpadů, musí plnit povinnosti stanovené zejména v § 12, 16, 39, 40 zákona č. 185/2001 Sb., o odpadech a o změně některých dalších zákonů v platném znění (dále jen „zákon o odpadech“) a v § 5, 7, 21, 22, 25 vyhlášky MŽP č. 283/2001 Sb.
  - Stavební odpady vzniklé při realizaci akce musí být tříděny podle druhů a kategorie (nebezpečné, ostatní) a na staveništi shromažďovány v souladu s § 5 vyhlášky MŽP č. 383/2001 Sb., až do předání osobám oprávněným k jejich převzetí (podle § 14 odst. 1 zákona o odpadech).
  - Při kontrolní nebo závěrečné prohlídce stavebního úřadu (odboru výstavby), musí původce odpadů (investor stavby), na vyžádání předložit seznam druhů a množství odpadů vzniklých při stavební činnosti a prokázat, jak bylo s těmito odpady naloženo, tzn. zda byly využity nebo odstraněny v souladu se zákonem o odpadech a doložit předání odpadů fakturami nebo vážními listky potvrzenými osobou oprávněnou k jejich převzetí.
  - Podle § 4 odst. 1 zákona č. 114/1992 Sb., o ochraně přírody a krajiny v platném znění je ochrana systému ekologické stability krajiny povinností všech vlastníků uživatelů pozemků tvořících jeho základ, jeho vytváření je veřejným zájmem, na kterém se podílejí vlastníci pozemků, obce i stát.

Z uvedeného důvodu nesmí být prováděním prací poškozeny stávající prvky schváleného místního územního systému ekologické stability krajiny (dále jen SES) pro k.ú. Nekoř. Současně nesmí být znemožněna realizace navržených opatření. Prakticky je nutno respektovat tyto zásady: do stávajících i navržených prvků SES nesmí být ukládán stavební materiál, výkopová zemina, nesmí zde být prováděny terénní úpravy, pozemky nesmí být oplocovány a zpevňovány interakční prvky a biokoridory je nutno překonávat pouze v nejkratším možném směru, v prvcích SES je nutno omezit nebo zcela vyloučit využití těžké mechanizace, po dokončení prací musí být pozemky uvedeny do původního stavu.

25) Budou dodrženy podmínky vyjádření Vodovodů a kanalizací Jablonné nad Orlicí, a.s. ze dne 27.04.2009:

- Součástí mostní konstrukce je i ocelová chránička, ve které je uložen veřejný vodovodní řad litina DN 150
- Požadujeme, aby při stavebních pracích byla chránička zabezpečena proti znečištění (beton, malta, apod.). Po dobu rekonstrukce je nutné zajistit volný přístup do armaturních šachet na obou stranách mostu.

## O d ů v o d n ě n í

Dne 09.12.2009 podal Pardubický kraj žádost o vydání stavebního povolení na stavbu „Rekonstrukce mostu ev. č. 31216-1 Nekoř“ na pozemcích 426/2, 426/3, 502, 3039/3, 3092/1, 3092/3, 3092/7, 3092/10, 3092/11, 3196/3, 3196/6, 3506/1, 3506/3, 3506/4, 3506/5 a 3511 v k.ú. Nekoř. Městský úřad Žamberk, odbor správní a dopravy, který je speciálním stavebním úřadem pro dopravní stavby, oznámil opatřením ze dne 14.01.2010 dle § 112 stavebního zákona všem známým účastníkům řízení a dotčeným orgánům státní správy zahájení stavebního řízení.

Speciální stavební úřad ve stavebním řízení přezkoumal předloženou žádost o vydání stavebního povolení a projednáním s účastníky řízení a s dotčenými orgány státní správy zjistil, že uskutečněním stavby nejsou ohroženy zájmy společnosti ani nepřiměřeně omezena či ohrožena práva a právem chráněné zájmy účastníků, vydává speciální stavební úřad toto rozhodnutí.

Pro stavební řízení speciální stavební úřad stanovil okruh účastníků řízení v souladu s ust. § 109 stavebního zákona. Dle citovaného ustanovení je účastníkem stavebního řízení stavebník, vlastník stavby, na níž má být provedena změna či udržovací práce (není-li stavebníkem), vlastník pozemku, na kterém má být stavba prováděna (není-li stavebníkem), vlastník stavby na pozemku, na kterém má být stavba prováděna, a ten, kdo má k tomuto pozemku nebo stavbě právo odpovídající věcnému břemenu, mohou-li být jejich práva navrhovanou stavbou přímo dotčena. Dále je účastníkem řízení vlastník sousedního pozemku nebo stavby na něm, může-li být jeho vlastnické právo navrhovanou stavbou přímo dotčeno; ten, kdo má k sousednímu pozemku právo odpovídající věcnému břemenu, může-li být toto právo navrhovanou stavbou přímo dotčeno a společenství vlastníků jednotek podle zvláštního předpisu, týká-li se stavební řízení domu nebo společných částí domu anebo pozemku (v případě, že společenství vlastníků jednotek podle zvláštního předpisu nemá právní subjektivitu, vlastník, jehož spoluvlastnický podíl na společných částech domu činí více než jednu polovinu).

Stavební úřad posoudil splnění výše uvedených podmínek, jenž jsou předpokladem pro uznání statutu účastníka řízení a na základě tohoto posouzení do okruhu účastníků stavebního řízení zahrnul stavebníka tj. Pardubický kraj, IČ: 70892822, Komenského nám. 128, 532 11 Pardubice a dále tyto subjekty:

Obec Nekoř, Nekoř 330, 561 63 Nekoř  
Správa a údržba silnic Pardubického kraje, Doubravice 98, 533 53 Pardubice  
Povodí Labe s.p., Víta Nejedlého 951/8, 500 03 Hradec Králové 3  
RWE Distribuční služby, s.r.o., Plynářská 499/1, 657 02 Brno



ČEZ Distribuce a.s., Teplická 874/8, 405 02 Děčín 4  
Telefónica O2 Czech Republic a.s., Za Brumlovkou 266/2, 140 22 Praha 4-Michle  
Vodovody a kanalizace Jablonné nad Orlicí a.s., 561 64 Jablonné nad Orlicí  
Miroslav Zářecký, Nekoř 29, 561 63 Nekoř  
Vlasta Zářecká, Nekoř 29, 561 63 Nekoř

Žádost o stavební povolení byla doložena těmito rozhodnutími, vyjádřeními a souhlasy:

1. MěÚ Letohrad – odbor výstavby a ŽP – souhlas ke zřízení dle § 15 pod č.j. 2432/2009/2300/11 ze dne 28.04.2009
2. MěÚ Žamberk – odbor ŽPZE – souhrnné vyjádření pod č.j. 7568/2009/ZPZE/DIVJ/SOU/052 ze dne 31.03.2009
3. MěÚ Žamberk – odbor ŽPZE – rozhodnutí o udělení souhlasu pod č.j. 21893/2009/ZPZE-4/231.8/KOSP-203 ze dne 04.11.2009
4. Telefónica O2 Czech Republic, a.s., Praha 4 Michle – vyjádření pod č.j. 133044/08/CPA/000 ze dne 10.11.2008
5. ČEZ Distribuce, a.s., Děčín – vyjádření pod č.j. 1024447446 ze dne 05.11.2009
6. RWE Distribuční služby, s.r.o., Brno – vyjádření pod č.j. 928/09/133 ze dne 18.03.2009
7. Povodí Labe, státní podnik, Hradec Králové – sdělení a stanovisko pod č.j. PVZ/08/36696/Hv/0 ze dne 08.12.2008 a pod č.j. PVZ/09/9356/Hv/0 ze dne 23.04.2009
8. Krajská hygienická stanice Pk, Pardubice – závazné stanovisko pod č.j. 1352/09/HOK-UO/210 ze dne 31.03.2009
9. Hasičský záchranný sbor Pk, Pardubice – závazné stanovisko pod č.j. HSPA-4-298/PR-2009-Šk ze dne 23.04.2009
10. Vodovody a kanalizace Jablonné nad Orlicí a.s. – vyjádření ze dne 27.04.2009
11. Obec Nekoř – sdělení ze dne 10.11.2008 a 01.04.2009
12. Policie ČR – Dopravní inspektorát Ústí nad Orlicí – vyjádření pod č.j. KRPH-563-93/ČJ-2009-051107 ze dne 06.04.2009
13. Smlouva o podmínkách provedení stavby mezi vlastníkem pozemku Povodí Labe, státní podnik a stavebníkem Pardubický kraj ze dne 08.12.2009
14. Smlouva o podmínkách provedení stavby mezi vlastníkem pozemku Obec Nekoř a stavebníkem Pardubický kraj ze dne 07.12.2009

## P o u č e n í

Proti tomuto rozhodnutí lze podat odvolání do 15 dnů ode dne jeho oznámení (doručení). Jestliže si adresát uložené písemnosti písemnost ve lhůtě 10 dnů ode dne, kdy byla k vyzvednutí připravena, nevyzvedne, písemnost se považuje za doručenou posledním dnem této lhůty. O odvolání rozhoduje Krajský úřad Pardubického kraje, odvolání se podává u MÚ v Žamberku, odbor správní a dopravy.

Odvoláním lze napadnout výrokovou část rozhodnutí, jednotlivý výrok nebo jeho vedlejší ustanovení. Odvolání jen proti odůvodnění rozhodnutí je nepřípustné. Odvolání musí mít náležitosti podání uvedené v § 37 odst. 2 správního řádu a musí obsahovat údaje o tom, proti kterému rozhodnutí směřuje, v jakém rozsahu ho napadá a v čem je spatřován rozpor s právními předpisy nebo nesprávnost rozhodnutí nebo řízení, jež mu předcházelo. Není-li v odvolání uvedeno, v jakém rozsahu odvolatel rozhodnutí napadá, platí, že se domáhá zrušení celého rozhodnutí.

Odvolání se podává s potřebným počtem stejnopisů tak, aby jeden stejnopis zůstal správnímu orgánu a aby každý účastník dostal jeden stejnopis. Nepodá-li účastník potřebný počet stejnopisů, vyhotoví je správní orgán na náklady účastníka.

K novým skutečnostem a k návrhům na provedení nových důkazů, uvedeným v odvolání nebo v průběhu odvolacího řízení, se přihlédne jen tehdy, jde-li o takové skutečnosti nebo důkazy, které účastník nemohl uplatnit dříve. Namítá-li účastník, že mu nebylo umožněno učinit v řízení v prvním stupni určitý úkon, musí být tento úkon učiněn spolu s odvoláním.

Stavba nesmí být zahájena, dokud stavební povolení nenabude právní moci (§ 52 Správního řádu). Stavební povolení pozbývá platnosti, jestliže do dvou let ode dne, kdy nabylo právní moci, nebude stavba zahájena.



Ing. Petra Řeháčková  
vedoucí odboru správního a dopravy

za správnost vyhotovení:

*Kateřina Vrabcová*  
Kateřina Vrabcová  
referent (oprávněná úřední osoba)

#### **Doručí se:**

**Účastníci řízení** (dle § 109 odst. 1 stavebního zákona doporučeně do vlastních rukou na doručenkou):

Žadatel:

Pardubický kraj, IČ: 70892822, Komenského nám. 125, 530 11 Pardubice

#### **Účastníci řízení**

Obec Nekoř, Nekoř 330, 561 63 Nekoř

Správa a údržba silnic Pardubického kraje, Doubravice 98, 533 53 Pardubice

Povodí Labe s.p., Víta Nejedlého 951/8, 500 03 Hradec Králové 3

RWE Distribuční služby, s.r.o., Plynářská 499/1, 657 02 Brno

ČEZ Distribuce a.s., Teplická 874/8, 405 02 Děčín 4

Telefónica O2 Czech Republic a.s., Za Brumlovkou 266/2, 140 22 Praha 4-Michle

Vodovody a kanalizace Jablonné nad Orlicí a.s., 561 64 Jablonné nad Orlicí

Miroslav Zářecký, Nekoř 29, 561 63 Nekoř

Vlasta Zářecká, Nekoř 29, 561 63 Nekoř

#### **Dotčené správní orgány:**

**Policie ČR-DI Ústí nad Orlicí**

Krajská hygienická stanice Pk, Smetanova 1390, 562 01 Ústí nad Orlicí

Hasičský záchranný sbor Pk, Hylváty 5, 562 03 Ústí nad Orlicí

Městský úřad Žamberk, odbor životního prostředí a zemědělství

Městský úřad Letohrad, odbor výstavby a ŽP



**MĚSTSKÝ ÚŘAD ŽAMBERK****odbor správní a dopravy**

Masarykovo nám. 166, 564 01 Žamberk

Čj.: MUZBK-4015/2018/SPDO-4  
 Spisová značka: MUZBK-4015/2018/SPDO  
 Spis. skart. znak, lhůta: 280.1 A20  
 Počet listů/příloh/listů příloh: 3/0/0

Vyřizuje: Bc. Jana Maivaldová  
 Telefon: 465 670 295  
 E-mail: j.maivaldova@zamberk.eu  
 ID datové schránky: ia9b3gu

Datum: 27.03.2018

**Rozhodnutí nabylo právní moci**

dne .....19.04.2018.....

v Žamberku dne .....19.04.2018.....



## ROZHODNUTÍ

### prodloužení platnosti stavebního povolení

Městský úřad Žamberk, odbor správní a dopravy, jako silniční správní úřad příslušný podle § 40 odst. 4 písm. a) zákona č. 13/1997 Sb., o pozemních komunikacích, ve znění pozdějších předpisů (dále jen "zákon o pozemních komunikacích"), a speciální stavební úřad příslušný podle § 16 odst. 1 a § 40 odst. 4 písm. a) zákona o pozemních komunikacích, a § 15 odst. 1 zákona č. 183/2006 Sb., o územním plánování a stavebním řádu (stavební zákon), ve znění pozdějších předpisů (dále jen "stavební zákon"), na podkladě žádosti o prodloužení platnosti stavebního povolení, kterou dne 14.02.2018 podal **Pardubický kraj, IČO 70892822, Komenského náměstí 125, 530 02 Pardubice**, který zastupuje Správa a údržba silnic Pardubického kraje, IČO 00085031, Doubravice 98, 533 53 Pardubice (dále jen "stavebník"), podle § 115 odst. 4 stavebního zákona

### p r o d l o u ŝ u j e

do **26.03.2020** platnost stavebního povolení spis. zn. **29466/2009/SPDO ze dne 03.03.2010** na stavbu: „**Rekonstrukce mostu ev. č. 31216-1 Nekoř**“ (dále jen "stavba") na pozemcích parc. č. **426/2, 426/3, 502, 3039/3, 3092/1, 3092/3, 3092/7, 3092/10, 3092/11, 3196/3, 3196/6, 3506/1, 3506/3, 3506/4, 3506/5, 3511** v katastrálním území **Nekoř**.

Platnosti stavebního povolení spis. zn. 29466/2009/SPDO ze dne 03.03.2010, které nabylo právní moci dne 26.03.2010. Platnost tohoto stavebního povolení byla prodloužena rozhodnutím spis. zn. 499/2012/SPDO ze dne 20.02.2012, které nabylo právní moci dne 17.03.2012, rozhodnutím spis. zn. 656/2014/SPDO ze dne 10.03.2014, které nabylo právní moci dne 09.04.2014 a rozhodnutím spis. zn. 3332/2016/SPDO ze dne 15.04.2016, které nabylo právní moci dne 14.05.2016.

Stavba obsahuje:

- SO 001 - dočasné dopravní opatření
- **SO 201 - most ev.č. 31216-1** - předmětem stavby je rekonstrukce stávajícího mostního objektu v rozsahu demolice stávajících chodníků na mostě, odstranění zádržného systému, úpravě odvodnění povrchu celoplošné izolace a výstavbě nových chodníků na mostě. Součástí rekonstrukce je odfrézování vozovky a pokládka nové ohranice vrstvy a osazení nového zábradlí na mostě.

Účastníci řízení, na něž se vztahuje rozhodnutí správního orgánu:

Pardubický kraj, Komenského náměstí 125, 530 02 Pardubice  
 Obec Nekoř, Nekoř 330, 561 63 Nekoř  
 Povodí Labe, státní podnik, Víta Nejedlého 951, 500 03 Hradec Králové  
 RWE Distribuční služby, s.r.o., Plynářská 499, 602 00 Brno  
 ČEZ Distribuce, a. s., Teplická 874, 405 02 Děčín  
 Česká telekomunikační infrastruktura a.s., Olšanská 2681, 130 00 Praha  
 Vodovody a kanalizace Jablonné nad Orlicí, a.s., Slezská 350, 561 64 Jablonné nad Orlicí



## Odůvodnění

Městský úřad Žamberk, odbor správní a dopravy, jako příslušný speciální stavební úřad obdržel dne 14.02.2018 žádost o prodloužení platnosti rozhodnutí. Speciální stavební úřad vydal na stavbu stavební povolení spis. zn. MUZBK-29466/2009/SPDO ze dne 03.03.2010. Stavebník oznámil speciálnímu stavebnímu úřadu, že stavbu není možné zahájit do dvou let ode dne, kdy stavební povolení nabylo právní moci, a proto žádá o prodloužení jeho platnosti. Vzhledem k tomu, že stavba nebyla zahájena, tak by stavební povolení pozbylo platnosti 26.03.2018. Podáním žádosti před datem ukončení platnosti, byl běh lhůt v souladu s ustanovením § 115 odst. 4 stavebního zákona pozastaven.

Nezahájení stavby v době platnosti stavebního povolení je zdůvodňováno takto:

- Nebyly přiděleny finanční prostředky na předmětnou stavbu.

Stavební úřad opatřením ze dne 27.02.2018 oznámil podle ustanovení § 115 odst. 4 stavebního zákona všem účastníkům řízení a dotčeným orgánům s možností uplatnit své námitky nejpozději do 10 dnů od doručení oznámení. Současně s tím oznámil účastníkům řízení, že se mohou seznámit s podklady rozhodnutí od 5 dnů od uplynutí lhůty k podání námitek. Žádný z účastníků řízení se nepřišel s podklady pro vydání rozhodnutí seznámit, ani žádný z účastníků řízení nepodal námitky.

Speciální stavební úřad posoudil důvody, pro které nebyla stavba zahájena. Protože předpoklady, za kterých bylo stavební povolení vydáno, zůstaly nezměněny, zejména zůstala v platnosti, resp. byla prodloužena platnost stanovisek dotčených orgánů, speciální stavební úřad žádosti vyhověl.

Speciální stavební úřad rozhodl, jak je uvedeno ve výroku rozhodnutí, za použití ustanovení právních předpisů ve výroku uvedených.

Účastníci řízení – další dotčené osoby:

Miroslav Zárecký, Vlasta Zárecká

## Poučení účastníků

Proti tomuto rozhodnutí se lze odvolat do 15 dnů ode dne jeho oznámení ke Krajskému úřadu Pardubického kraje, odbor dopravy a silničního hospodářství podáním u zdejšího správního orgánu.

Odvolání se podává s potřebným počtem stejnopisů tak, aby jeden stejnopis zůstal správnímu orgánu a aby každý účastník dostal jeden stejnopis. Nepodá-li účastník potřebný počet stejnopisů, vyhotoví je správní orgán na náklady účastníka. Odvoláním lze napadnout výrokovou část rozhodnutí, jednotlivý výrok nebo jeho vedlejší ustanovení. Odvolání jen proti odůvodnění rozhodnutí je nepřípustné.

Speciální stavební úřad po dni nabytí právní moci stavebního povolení zašle stavebníkovi jedno vyhotovení ověřené projektové dokumentace změny stavby. Další vyhotovení ověřené projektové dokumentace zašle vlastníkově stavby, pokud není stavebníkem.

Toto povolení pozbývá platnosti, jestliže změna stavby nebude zahájena za doby platnosti původního stavebního povolení. Změna stavby nesmí být zahájena, dokud toto rozhodnutí nenabude právní moci.

Bc. Edita Pálková

vedoucí odboru správního a dopravy

Za správnost vyhotovení:

Bc. Jana Maivaldová, referent (oprávněná úřední osoba)



**Poplatek:**

Správní poplatek podle zákona č. 634/2004 Sb., o správních poplatcích položky 18 odst. 5 ve výši 1000 Kč byl zaplacen dne 14.02.2018.

**Obdrží:****účastníci (doručenky):**

- Správa a údržba silnic Pardubického kraje, IDDS: ffhk8fq  
sídlo: Doubravice č.p. 98, 533 53 Pardubice 19  
zastoupení pro: Pardubický kraj, Komenského náměstí 125, 530 02 Pardubice

**účastníci řízení (doručenky) vlastníci podle § 109, písm. c) a d) stavebního zákona:**

- Obec Nekoř, IDDS: 8qra44i  
sídlo: Nekoř č.p. 330, 561 63 Nekoř
- Povodí Labe, státní podnik, IDDS: dbyt8g2  
sídlo: Víta Nejedlého č.p. 951/8, Hradec Králové - Slezské Předměstí, 500 03 HRADEC KRÁLOVÉ 3
- GridServices, s.r.o., IDDS: jnnyjs6  
sídlo: Plynárenská č.p. 499/1, Zábrdovice, 602 00 Brno 2
- ČEZ Distribuce, a. s., IDDS: v95uqfy  
sídlo: Teplická č.p. 874/8, Děčín IV-Podmokly, 405 02 Děčín 2
- Česká telekomunikační infrastruktura a.s., IDDS: qa7425t  
sídlo: Olšanská č.p. 2681/6, 130 00 Praha 3-Žižkov
- Vodovody a kanalizace Jablonné nad Orlicí, a.s., IDDS: wr5uy77  
sídlo: Slezská č.p. 350, 561 64 Jablonné nad Orlicí

**účastníci řízení (doručenky) vlastníci sousedních pozemků podle § 109, písm. e) a f) stavebního zákona:**

- Miroslav Zářecký, Nekoř č.p. 29, 561 63 Nekoř
- Vlasta Zářecká, Nekoř č.p. 29, 561 63 Nekoř

**dotčené orgány:**

- Policie ČR, Krajské ředitelství policie Pardubického kraje, Územní odbor Ústí nad Orlicí, Dopravní inspektorát, IDDS: ndihp32  
sídlo: Tvardkova č.p. 1191, 562 27 Ústí nad Orlicí
- Hasičský záchranný sbor Pardubického kraje, Územní odbor Ústí nad Orlicí, IDDS: 48taa69  
sídlo: Teplého č.p. 1526, 530 02 Pardubice 2
- Krajská hygienická stanice Pardubického kraje se sídlem v Pardubicích, Územní pracoviště Ústí nad Orlicí, IDDS: 23wai86  
sídlo: Smetanova č.p. 1390, 562 01 Ústí nad Orlicí 1
- Městský úřad Žamberk, odbor životního prostředí a zemědělství, Nádražní č.p. 833, 564 01 Žamberk
- Městský úřad Letohrad, odbor výstavby a životního prostředí, IDDS: mnbb4qe  
sídlo: Václavské náměstí č.p. 10, 561 51 Letohrad

MDS projekt s.r.o.  
Försterova 175  
56601 Vysoké Mýto

naše značka  
5001718454

vyřizuje  
Jaroslav Kápička

datum  
09.05.2018

Věc:

**Rekonstrukce mostu ev.č. 31216-1 Nekoř**

K.ú. - p.č.: Nekoř

Stavebník: MDS projekt s.r.o., Försterova 175, 56601 Vysoké Mýto

Účel stanoviska: Předprojektová příprava

GasNet, s.r.o., jako provozovatel distribuční soustavy (PDS) a technické infrastruktury, zastoupený GridServices, s.r.o., vydává toto stanovisko:

V zájmovém území vyznačeném v příloze tohoto stanoviska, nejsou umístěna žádná provozovaná plynárenská zařízení a plynovodní přípojky ve vlastnictví nebo správě GasNet, s.r.o.. Mohou se zde nacházet plynárenská zařízení jiných vlastníků či správců, případně i dlouhodobě nefunkční/neprovozovaná plynárenská zařízení bez dostupných informací o jejich poloze a vlastnictví.

V rozsahu území vyznačeného v příloze souhlasíme s povolením stavby dle zákona 183/2006 Sb. ve znění pozdějších předpisů např. s vydáním územního rozhodnutí, zjednodušeným územním řízením, vydáním územního souhlasu, uzavřením veřejnoprávní smlouvy, ohlášením, stavebním povolením, veřejnoprávní smlouvou o provedení stavby nebo oznámením stavebního záměru s certifikátem autorizovaného inspektora.

V případě uzavření veřejnoprávní smlouvy nebude GasNet, s.r.o. ani GridServices, s.r.o., jako zmocněnec GasNet, s.r.o., účastníkem územního ani stavebního řízení a nebudou uvedeni ve třetích osobách veřejnoprávní smlouvy.

Platí pouze pro území vyznačené v příloze tohoto stanoviska a to 24 měsíců ode dne jeho vydání.

Stanovisko bylo vygenerováno na základě vaší žádosti automaticky.

V případě dotčení pozemku v majetku společnosti GasNet, s.r.o. je třeba dále projednat smluvní vztah k tomuto pozemku.

Kontakt na projednání naleznete na adrese [www.gasnet.cz/cs/kontaktni-system/](http://www.gasnet.cz/cs/kontaktni-system/), činnost "Smluvní vztahy - pozemky a budovy plynárenských zařízení", případně na NONSTOP zákaznické lince 800 11 33 55.

GridServices, s.r.o.

Plynárenská 499/1

Zábrdovice

602 00 Brno

T +420532221111

F +420545578571

E [info@gridservices.cz](mailto:info@gridservices.cz)

I [www.gridservices.cz](http://www.gridservices.cz)

IČ: 27935311

DIČ: CZ27935311

Zapsán do obchodního rejstříku:

Krajský soud v Brně

oddíl C, vložka 57165

26.07.2007

Bankovní spojení:  
Československá obchodní banka,  
a.s.

Číslo účtu: 17837923

Kód banky: 0300

Za správnost a úplnost dokumentace předložené s žádostí včetně jejího souladu s platnými předpisy plně zodpovídá její zpracovatel. Stanovisko nenahrazuje případná další stanoviska k jiným částem stavby.

V případě další korespondence nebo jednání (např. změna stavby) uvádějte naši značku - 5001718454 a datum tohoto stanoviska. Kontakty jsou k dispozici na [www.gridservices.cz](http://www.gridservices.cz) nebo NONSTOP zákaznická linka 800 11 33 55.



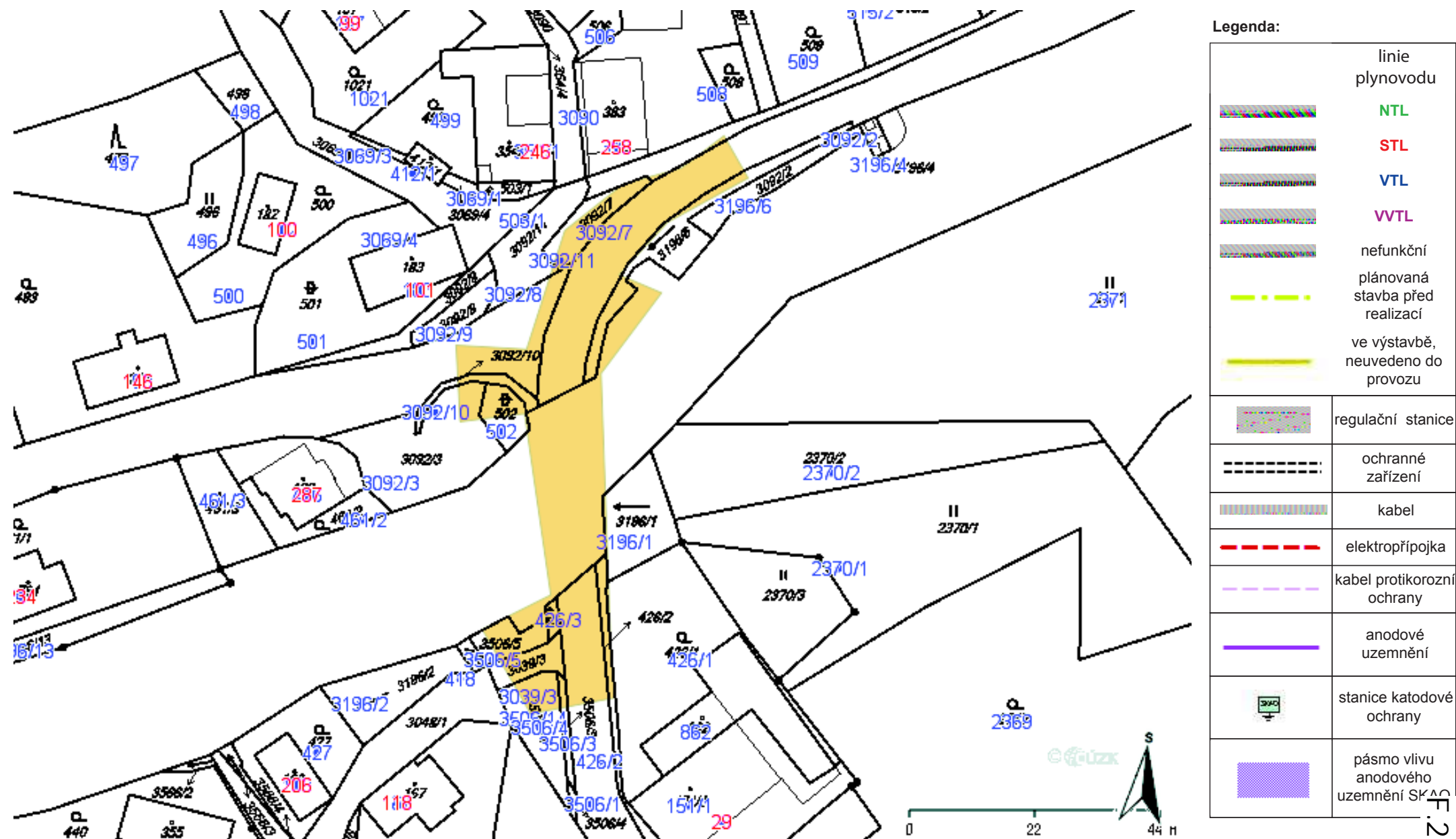
GasNet, s.r.o.  
zastoupená společností GridServices, s.r.o., IČ 279 35 311  
Jaroslav Kápička  
Vedoucí zpracování externích požadavků  
Odbor zpracování externích požadavků

Přílohy: Orientační zakres plynárenského zařízení



**Příloha: Orientační zákres plynárenského zařízení. Tato příloha je nedílnou součástí stanoviska č. 5001718454 ze dne 09.05.2018.**

Provozovatel DS: GasNet, s.r.o.; Stavebník: MDS projekt s.r.o., Försterova 175, 56601 Vysoké Mýto. K.ú.: Nekoř.



**VYJÁDŘENÍ O EXISTENCI SÍTĚ ELEKTRONICKÝCH KOMUNIKACÍ  
společnosti Česká telekomunikační infrastruktura a.s.  
(„Vyjádření“)**

**A VŠEOBECNÉ PODMÍNKY OCHRANY SÍTĚ ELEKTRONICKÝCH KOMUNIKACÍ  
společnosti Česká telekomunikační infrastruktura a.s.  
(„Všeobecné podmínky ochrany SEK“)**

toto Vyjádření a Všeobecné podmínky ochrany SEK je vydané dle ustanovení § 101 zákona č. 127/2005 Sb., o elektronických komunikacích a o změně některých souvisejících zákonů („**Zákon o elektronických komunikacích**“), ve znění pozdějších předpisů a dle ustanovení § 161 zákona č. 183/2006 Sb., o územním plánování a stavebním řádu, v platném znění („**Stavební zákon**“), a dle příslušných ustanovení zákona č. 89/2012 Sb., občanského zákoníku, v platném znění („**Občanský zákoník**“)

**Číslo jednací: 607138/18**

**Číslo žádosti: 0118 148 459 („Žádost“)**

Název akce („ <b>Stavba</b> “)	Rekonstrukce mostu ev.č. 31216-1 Nekoř	
Důvod vydání Vyjádření („ <b>Důvod vyjádření</b> “)	Informace o poloze sítě	
<b>Žadatel</b>	MDS projekt s.r.o.	
<b>Stavebník</b>	MDS projekt s.r.o.	
<b>Zájmové území</b>	Okres	Ústí nad Orlicí
	Obec	Nekoř
	Kat. území / č. parcely	Nekoř
<b>Platnost Vyjádření</b>	<b>9. 5. 2020 („Den konce platnosti Vyjádření“)</b>	

Žadatel Žádostí určil a vyznačil Zájmové území, jakož i určil Důvod Vyjádření.

Na základě určení a vyznačení Zájmového území Žadatelem a na základě určení Důvodu Vyjádření vydává společnost Česká telekomunikační infrastruktura a.s. následující Vyjádření:

**Dojde ke střetu** se sítí elektronických komunikací (dále jen „**SEK**“) společnosti **Česká telekomunikační infrastruktura a.s.**

- (I) Na Žadatelem určeném a vyznačeném Zájmovém území se vyskytuje SEK společnosti Česká telekomunikační infrastruktura a.s.; a
- (II) Stavebník nebo jím pověřená třetí osoba je povinen řídit se Všeobecnými podmínkami ochrany SEK, které jsou nedílnou součástí Vyjádření; a
- (III) pro případ, že bude nezbytné přeložení SEK, zajistí vždy takové přeložení SEK její vlastník, společnost Česká telekomunikační infrastruktura a.s. Stavebník, který vyvolal překládku SEK je dle ustanovení § 104 odst. 17 Zákona o elektronických komunikacích povinen uhradit společnosti Česká telekomunikační infrastruktura a.s. veškeré náklady na nezbytné úpravy dotčeného úseku SEK, a to na úrovni stávajícího technického řešení; a
- (IV) pro účely přeložení SEK dle bodu (III) tohoto Vyjádření je Stavebník povinen uzavřít se společností Česká telekomunikační infrastruktura a.s. Smlouvu o realizaci překládky SEK; a
- (V) Stavebník a/nebo Žadatel není oprávněn užít toto Vyjádření k podání jakékoliv žádosti o vydání jakéhokoliv správního rozhodnutí či jiného rozhodnutí majícího obdobný charakter.

Číslo jednací: 607138/18

Číslo žádosti: 0118 148 459

Vyjádření je platné pouze pro zájmové území určené a vyznačené Žadatelem, jakož i pro Důvod Vyjádření stanovený a určený Žadatelem v Žádosti.

Vyjádření pozbývá platnosti i) dnem, kdy je Žadatelem a/nebo Stavebníkem použito k podání žádosti o vydání jakéhokoliv správního rozhodnutí či jiného rozhodnutí majícího obdobný charakter a/nebo dnem zahájení jakéhokoliv správního rozhodnutí či jiného rozhodnutí majícího obdobný charakter, ve kterém bylo Vyjádření použito, ii) uplynutím doby platnosti v tomto Vyjádření uvedeného, iii) změnou rozsahu Zájmového území či změnou Důvodu Vyjádření uvedeného v Žádosti a/nebo iv) porušením Všeobecných podmínek ochrany SEK, to vše v závislosti na tom, která ze skutečností rozhodná pro pozbytí platnosti Vyjádření nastane nejdříve.

Společnost Česká telekomunikační infrastruktura a.s. vydáním tohoto Vyjádření poskytla Žadateli pro Žadatelem určené a vyznačené Zájmové území veškeré informace o SEK dostupné společnosti Česká telekomunikační infrastruktura a.s. ke dni podání Žádosti.

V případě dotazů k Vyjádření kontaktujte prosím asistenční linku 238 461 111.

**Přílohami Vyjádření jsou:**

- *Všeobecné podmínky ochrany SEK*
- *Informace k vytýčení SEK ve vlastnictví společnosti Česká telekomunikační infrastruktura a.s.*
- *Situační výkres (obsahuje zájmové území určené a vyznačené žadatelem a výřezy účelové mapy SEK)*

Vyjádření vydala společnost **Česká telekomunikační infrastruktura a.s.** dne: 9. 5. 2018.



Česká telekomunikační infrastruktura a.s.  
Olšanská 2681/6  
130 00 Praha 3  
DIČ: CZ04084063  
96



Číslo jednací: 607138/18

Číslo žádosti: 0118 148 459

**VŠEOBECNÉ PODMÍNKY OCHRANY SÍTĚ ELEKTRONICKÝCH KOMUNIKACÍ společnosti Česká telekomunikační infrastruktura a.s.**

**1. PLATNOST VŠEOBECNÝCH PODMÍNEK**

- i) Tyto Všeobecné podmínky ochrany sítě elektronických komunikací (dále jen „VPOSEK“) tvoří součást Vyjádření (jak je tento pojem definován níže v článku 2 VPOSEK).
- ii) V případě rozporu mezi Vyjádřením a těmito VPOSEK mají přednost ustanovení Vyjádření, pokud není těmito VPOSEK stanoveno jinak.

**2. DEFINICE**

Níže uvedené termíny, jsou-li použity v těchto VPOSEK a uvozeny velkým písmenem, mají následující význam:

„**CETIN**“ znamená Česká telekomunikační infrastruktura a.s. se sídlem Olšanská 2681/6, Praha 3 PSČ 130 00, IČO: 04084063, zapsaná v obchodním rejstříku vedeném Městským soudem v Praze pod spz. B 20623;

„**Den**“ je kalendářní den;

„**Kabelovod**“ podzemní zařízení sestávající se z tělesa Kabelovodu a kabelových komor, sloužící k zatahování kabelů a ochranných trubek;

„**Občanský zákoník**“ znamená zákon č. 89/2012 Sb., občanský zákoník, ve znění pozdějších předpisů;

„**POS**“ je zaměstnanec společnosti CETIN, pověřený ochranou sítě, Jaromír Liška, tel.: 602 413 539, e-mail: jaromir.liska@cetin.cz;

„**Pracovní den**“ znamená Den, který není v České republice dnem pracovního klidu nebo státem uznaným svátkem;

„**Příslušné požadavky**“ znamená jakýkoli a každý příslušný právní předpis, vč. technických norem, nebo normativní právní akt veřejné správy či samosprávy, nebo jakékoli rozhodnutí, povolení, souhlas nebo licenci, včetně podmínek, které s ním souvisí;

„**Překládka**“ je stavba spočívající ve změně trasy vedení SEK ve vlastnictví CETIN nebo přemístění zařízení SEK ve vlastnictví CETIN; Stavebník, který Překládku vyvolal, je dle ustanovení § 104 odst. 17 Zákona o elektronických komunikacích povinen uhradit společnosti CETIN veškeré náklady na nezbytné úpravy dotčeného úseku SEK, a to na úrovni stávajícího technického řešení;

„**SEK**“ je síť elektronických komunikací ve vlastnictví CETIN;

„**Stavba**“ je stavba a/nebo činnosti ve vztahu, k níž bylo vydáno Vyjádření, a je prováděna Stavebníkem a/nebo Žadatelem v souladu s Příslušnými požadavky, povolená příslušným správním rozhodnutím vydaným dle Stavebního zákona;

„**Stavebník**“ je osoba takto označená ve Vyjádření;

„**Stavební zákon**“ je zákon č. 183/2006 Sb., o územním plánování a stavebním řádu;

„**Vyjádření**“ je vyjádření o existenci sítě elektronických komunikací vydané společností CETIN dne 9. 5. 2018 pod č.j. 607138/18;

„**Zájmové území**“ je území označené Žadatelem a/nebo Stavebníkem v Žádosti;

„**Situační výkres**“ je výkres, který je přílohou Vyjádření a obsahuje Zájmové území určené a vyznačené Žadatelem v Žádosti a výřezy účelové mapy SEK;

„**Zákon o elektronických komunikacích**“ je zákon č. 127/2005 Sb., o elektronických komunikacích a o změně některých souvisejících zákonů, ve znění pozdějších předpisů;

„**Žadatel**“ je osoba takto označená ve Vyjádření.

„**Žádost**“ je žádost, kterou Žadatel a/nebo Stavebník požádal CETIN o vydání Vyjádření.

**3. PLATNOST A ÚČINNOST VPOSEK**

Tyto VPOSEK jsou platné a účinné Dnem odeslání Vyjádření na i) adresu elektronické pošty Stavebníka a/nebo Žadatele uvedenou v Žádosti nebo ii) adresu pro doručení prostřednictvím poštovní přepravy uvedenou Stavebníkem a/nebo Žadatelem v Žádosti.

**4. OBECNÁ PRÁVA A POVINNOSTI STAVEBNÍKA A/NEBO ŽADATELE**

- i) Stavebník, Žadatel je výslovně srozuměn s tím, že SEK je veřejné prospěšným zařízením, byla zřízena ve veřejném zájmu a je chráněna Příslušnými požadavky.
- ii) SEK je chráněna ochranným pásmem, jehož rozsah je stanoven (a) ustanovením § 102 Zákona o elektronických komunikacích a/nebo (b) právními předpisy účinnými před Zákonem o elektronických komunikacích, není-li Příslušnými požadavky stanoveno jinak.
- iii) Stavebník, Žadatel nebo jím pověřená třetí osoba, je povinen při provádění Stavby nebo jiných prací, při odstraňování havárií a projektování staveb, řídit se Příslušnými požadavky, správnou praxí v oboru stavebnictví a technologickými postupy a je povinen učinit veškerá nezbytná opatření vyžadovaná Příslušnými požadavky k ochraně SEK před poškozením. Povinnosti dle tohoto odstavce má Stavebník rovněž ve vztahu k SEK, které se nachází mimo Zájmové území.
- iv) Při zjištění jakéhokoli rozporu mezi údaji v Situačním výkresu, který je přílohou Vyjádření a skutečným stavem, je Stavebník a/nebo Žadatel povinen bez zbytečného odkladu, nejpozději Den následující po zjištění takové skutečnosti, zjištěný rozpor oznámit POS.
- v) Stavebník, Žadatel nebo jím pověřená třetí osoba, je povinen každé poškození či krádež SEK bezodkladně, nejpozději Den následující po zjištění takové skutečnosti, oznámit takovou skutečnost dohledovému centru společnosti CETIN na telefonní číslo +420 238 462 690.
- vi) Bude-li Stavebník, Žadatel nebo jím pověřená třetí osoba na společnosti CETIN požadovat, aby se jako účastník správního řízení, pro jehož účely bylo toto Vyjádření vydáno, vzdala práva na odvolání proti rozhodnutí vydanému ve správním řízení, je oprávněn kontaktovat POS.

**5. POVINNOSTI STAVEBNÍKA PŘI PŘÍPRAVĚ STAVBY**

- i) Při projektování Stavby je Stavebník povinen zajistit, aby projektová dokumentace Stavby (i) zohledňovala veškeré požadavky na ochranu SEK vyplývající z Příslušných požadavků, zejména ze Zákona o elektronických komunikacích a Stavebního zákona, (ii) respektovala správnou praxi v oboru stavebnictví a technologické postupy a (iii) umožňovala, aby i po provedení a umístění Stavby dle takové projektové dokumentace byla společnost CETIN, jako vlastník SEK schopna bez jakýkoliv omezení a překážek provozovat SEK, provádět údržbu a opravy SEK.
- ii) Nebude-li možné projektovou dokumentací zajistit některý, byť i jeden z požadavků dle předchozího odstavce (i) a/nebo umístění Stavby by mohlo způsobit, že nebude naplněn některý, byť i jeden z požadavků dle předchozího odstavce (i), vyvolá Stavebník Překládku.
- iii) Při projektování Stavby, která se nachází nebo je u ní zamýšleno, že se bude nacházet v ochranném pásmu radiových tras společnosti CETIN a překračuje výšku 15 m nad zemským povrchem, a to včetně dočasných objektů zařízení staveníšť (jeřáby, konstrukce, atd.) je Stavebník povinen písemně kontaktovat POS za účelem získání konkrétního stanoviska a podmínek k ochraně radiových tras společnosti CETIN a pro určení, zda Stavba vyvolá Překládku. Ochranné pásmo radiových tras v šíři 50m je zakresleno do situačního výkresu, který je součástí tohoto Vyjádření.

Číslo jednací: 607138/18

Číslo žádosti: 0118 148 459

**VŠEOBECNÉ PODMÍNKY OCHRANY SÍTĚ ELEKTRONICKÝCH KOMUNIKACÍ společnosti Česká telekomunikační infrastruktura a.s.**

- (iv) Pokud se v Zájmovém území nachází podzemní silové vedení (NN) ve vlastnictví společnosti CETIN, je Stavebník povinen ve vztahu k projektové dokumentaci zajistit totéž, co je uvedeno pod písm (i) tohoto článku 5, přičemž platí, že Stavebník vyvolá Překládku v případech uvedených pod písm (ii) tohoto článku 5.
- (v) Stavebník je povinen při projektování Stavby, která je stavbou (a) zařízení silových elektrických sítí (VN, VVN a ZVVN) a/nebo (b) trakčních vedení, provést výpočet či posouzení rušivých vlivů na SEK, zpracovat ochranná opatření, to vše dle a v souladu s Příslušnými požadavky. Stavebník je povinen nejpozději třicet (30) Dnů před podáním žádosti o vydání příslušného správního rozhodnutí k umístění Stavby dle Stavebního zákona předat POS výpočet či posouzení rušivých vlivů na SEK a zpracovaná ochranná opatření.
- (vi) Je-li Stavba v souběhu s Kabelovodem, nebo Kabelovod kříží, je Stavebník povinen nejpozději ke Dni, ke kterému započne se zpracováním projektové dokumentace ke Stavbě, oznámit POS a projednat s POS (a) veškeré případy, kdy trajektorie podvrtní a protlaků budou vedeny ve vzdálenosti menší, než je 1,5 m od Kabelovodu a (b) jakékoliv výkopové práce, které budou nebo by mohly být vedeny v úrovni či pod úrovní Kabelovodu nebo kabelové komory.
- (vii) Je-li Stavba umístěna nebo má být umístěna v blízkosti Kabelovodu, ve vzdálenosti menší, než jsou 2 m nebo kříží-li Stavba Kabelovod ve vzdálenosti menší, než je 0,5 m nad nebo kdekoliv pod Kabelovodem, je Stavebník povinen předložit POS k posouzení zakreslení Stavby v příčných řezech, přičemž do příčného řezu je Stavebník rovněž povinen zakreslit profil kabelové komory.
- 6. POVINNOSTI STAVEBNÍKA PŘI PROVÁDĚNÍ STAVBY**
- (i) Stavebník je před započítím jakýchkoliv zemních prací ve vztahu ke Stavbě povinen vytyčit trasu SEK na terénu dle Příslušných požadavků a dle Stavebního zákona. S vytyčenou trasou SEK je Stavebník povinen seznámit všechny osoby, které budou anebo by mohly zemní práce ve vztahu ke Stavbě provádět. V případě porušení této povinnosti bude Stavebník odpovědný společnosti CETIN za náklady a škody, které porušením této povinnosti společnosti CETIN vzniknou a je povinen je společnosti CETIN uhradit.
- (ii) Pět (5) Pracovních dní před započítím jakýchkoliv prací ve vztahu ke Stavbě je Stavebník povinen oznámit společnosti CETIN, že zahájí práce či činnosti ve vztahu ke Stavbě. Písemné oznámení dle předchozí věty zašle Stavebník na adresu elektronické pošty POS a bude obsahovat minimálně číslo jednací Vyjádření a kontaktní údaje Stavebníka.
- (iii) Stavebník je povinen zabezpečit a zajistit SEK proti mechanickému poškození, a to zpravidla dočasným umístěním silničních betonových panelů nad kabelovou trasou SEK. Do doby, než je zajištěna a zabezpečena ochrana SEK proti mechanickému poškození, není Stavebník oprávněn přejíždět vozidly nebo stavební mechanizací kabelovou trasu SEK. Při přepravě vysokých nákladů nebo při projíždění stroji, vozidly či mechanizací pod nadzemním vedením SEK je Stavebník povinen prověřit, zda výška nadzemního vedení SEK je dostatečná a umožňuje spolehlivý a bezpečný způsob přepravy nákladu či průjezdu strojů, vozidel či mechanizace.
- (iv) Při provádění zemních prací v blízkosti SEK je Stavebník povinen postupovat tak, aby nedošlo ke změně hloubky uložení nebo prostorového uspořádání SEK. V místech, kde SEK vystupuje ze země do budovy, rozváděče, na sloup apod. je Stavebník povinen vykonávat zemní práce se zvýšenou mírou opatrnosti, výkopové práce v blízkosti sloupů nadzemního vedení SEK je Stavebník povinen provádět v takové vzdálenosti od sloupu nadzemního vedení SEK, která je dostatečná k tomu, aby nedošlo nebo nemohlo dojít k narušení stability sloupu nadzemního vedení SEK. Stavebník je povinen zajistit, aby jakoukoliv jeho činností nedošlo bez souhlasu a vědomí společnosti CETIN (a) ke změně nivelety terénu, a/nebo (b) k výsadbě trvalých porostů, a/nebo (c) ke změně rozsahu a změně konstrukce zpevněných ploch. Pokud došlo k odkrytí SEK, je Stavebník povinen SEK po celou dobu odkrytí náležitě zabezpečit proti prověšení, poškození a odcizení.
- (v) Zjistí-li Stavebník kdykoliv během provádění prací ve vztahu ke Stavbě jakýkoliv rozpor mezi údaji v projektové dokumentaci a skutečností, je povinen bezodkladně přerušit práce a oznámit zjištěný rozpor na adresu elektronické pošty POS. Stavebník není oprávněn pokračovat v pracích ve vztahu ke Stavbě do doby, než získá písemný souhlas POS s pokračováním prací.
- (vi) Stavebník není bez předchozího písemného souhlasu společnosti CETIN oprávněn manipulovat s kryty kabelových komor, jakkoliv zakrývat vstupy do kabelových komor, a to ani dočasně, vstupovat do kabelových komor, jakkoliv manipulovat s případně odkrytými prvky SEK či s jakýmkoliv jiným zařízením se SEK souvisejícím. Rovněž bez předchozího písemného souhlasu společnosti CETIN není Stavebník oprávněn umístit nad trasou Kabelovodu jakoukoliv jinou síť technické infrastruktury v podélném směru.
- (vii) Byla-li v souladu s Vyjádřením a těmito VPOSEK odkryta SEK je Stavebník povinen tři (3) Pracovní dny před zakrytím SEK písemně oznámit POS zakrytí SEK a vyzvat ho ke kontrole před zakrytím. Oznámení Stavebníka dle předchozí věty musí obsahovat minimálně předpokládaný Den zakrytí, číslo jednací Vyjádření a kontaktní údaje Stavebníka. Stavebník není oprávněn provést zakrytí do doby, než získá písemný souhlas POS se zakrytím.
- 7. ROZHODNÉ PRÁVO**
- Vyjádření a VPOSEK se řídí českým právem, zejména Občanským zákoníkem, Zákonem o elektronických komunikacích a Stavebním zákonem. Veškeré spory z Vyjádření či VPOSEK vyplývající budou s konečnou platností řešeny u příslušného soudu České republiky.
- 8. PÍSEMNÝ STYK**
- Písemným stykem či pojmem „písemně“ se pro účely Vyjádření a VPOSEK rozumí předání zpráv jedním z těchto způsobů:
- v listinné podobě;
  - e-mailovou zprávou se zaručeným elektronickým podpisem dle zák. č. 227/2000 Sb., o elektronickém podpisu a o změně některých dalších zákonů (zákon o elektronickém podpisu), ve znění pozdějších předpisů;
- 9. ZÁVĚREČNÁ USTANOVENÍ**
- (i) Stavebník, Žadatel nebo jím pověřená třetí osoba je počínaje Dnem převzetí Vyjádření povinen užít informace a data uvedená ve Vyjádření pouze a výhradně k účelu, pro který mu byla tato poskytnuta. Stavebník, Žadatel nebo jím pověřená třetí osoba není oprávněn informace a data rozmnožovat, rozšiřovat, pronajímat, půjčovat či jinak umožnit jejich užívání třetí osobou bez předchozího písemného souhlasu společnosti CETIN.
- (ii) Pro případ porušení kterékoliv z povinností Stavebníka, Žadatele nebo jím pověřené třetí osoby, založené Vyjádřením /nebo těmito VPOSEK je Stavebník, Žadatel či jím pověřená třetí osoba odpovědný za veškeré náklady a škody, které společnosti CETIN vzniknou porušením povinnosti Stavebníka, Žadatele nebo jím pověřené třetí osoby.

Číslo jednací: 607138/18

Číslo žádosti: 0118 148 459

## Informace k vytyčení SEK

V případě požadavku na vytyčení *PVSEK* společnosti *Česká telekomunikační infrastruktura a.s.* se, prosím, obračejte na společnosti uvedené níže.

### Česká telekomunikační infrastruktura a.s. - středisko Čechy východ

se sídlem: Olšanská 2681/6, Praha 3, PSČ 13000

IČ: 04084063

DIČ: CZ04084063

kontakt: tel: 238464246 obslužná doba po-pa 7 - 15 hod

### AZ GEONET - Pavel Kazda

se sídlem: Sedláčkova 1436/14, 500 02 Hradec Králové

IČ: 72885777

DIČ: CZ7308093045

kontakt: Pavel Kazda, mobil: 776020134, e-mail: azgeonet@seznam.cz

### COM PLUS CZ, a.s.

se sídlem: Akademia Bedrny 365, 500 03 Hradec Králové

IČ: 25772104

DIČ: CZ25772104

kontakt: Help Desk: tel.: 472702123, mobil: 724150190, e-mail: helpdesk@complus.cz  
technik: Cyril Belej tel.: 724 483 810, e-mail: cyril.belej@complus.cz

### CONTENT, s.r.o.

se sídlem: Karlov 1246, 594 01 Velké Meziříčí, pobočka: Okružní 28/18, 591 01 Žďár nad Sázavou

IČ: 63492164

DIČ: CZ63492164

kontakt: Martin Kalina, tel/fax: 566521721, mobil: 777702117, e-mail: kalina@content-vm.cz,  
vytycenisiti@seznam.cz

### ELTER, s.r.o.

se sídlem: Straněnská 1149, 539 01 Hlinsko

IČ: 49814419

DIČ: CZ49814419

kontakt: tel.: 469312100, mobil: 731115925, e-mail: elter.hlinsko@xaz.cz  
Havel Stanislav, mobil: 736778264, Chadima Zdeněk, mobil: 731115933

### EMP Pardubice s.r.o.

se sídlem: Erno Košťála 957, 530 12 Pardubice

IČ: 64793150

DIČ: CZ 64793150

kontakt: Bohumil Hubálek, mobil: 602492449, e-mail: emp.pce@seznam.cz

### EMIPO-energmontáže s.r.o

se sídlem: U Větrolamu 5 568 02 Svitavy

IČ: 620 65 530

DIČ: CZ 620 65 530

kontakt: Ing. Dvořák Jaroslav, mobil: 724785113, e-mail: dvorakemipo@seznam.cz  
Abraham Josef, mobil: 602173802, e-mail: dvorakemipo@seznam.cz

### EUROSPÓJ, v.o.s.

se sídlem: Průmyslová 387, 530 03 Pardubice

IČ: 47473991

DIČ: CZ 47473991

kontakt: Jan Matějka, tel.: 466616101, mobil: 608111234, e-mail: eurospoj@eurospoj.cz,  
Petr Borovec, tel.: 466616101, mobil: 603150066, e-mail: eurospoj@eurospoj.cz



Číslo jednací: 607138/18

Číslo žádosti: 0118 148 459

**Chadima Zdeněk**

se sídlem: Máchova 257, 539 73 Skuteč  
IČ: 01222163 DIČ:  
kontakt: Zdeněk Chadima, tel: 731115933, e-mail: z.chadima@tiscali.cz

**Karel Horský**

se sídlem: Poličská 877/36, 568 02 Svitavy - Předměstí  
IČ: 01377841 DIČ:  
kontakt: Karel Horský, mobil: 602 483 023, e-mail: k.horsky.sy@gmail.com

**K+K ELTEC, s.r.o.**

se sídlem: Smetanova 997, 517 41 Kostelec nad Orlicí  
IČ: 25277308 DIČ: CZ25277308  
kontakt: Radovan Krsek, mobil: 603486395, e-mail: krsek@eltec.cz

**Libor Kos**

se sídlem: Horní Čermná 5, 561 56 Horní Čermná  
IČ: 40156770 DIČ:  
kontakt: Libor Kos, mobil: 737906322, e-mail: libor.kos@email.cz

**Michlovský stavební s.r.o.**

se sídlem: Salaš 99, 76351 Zlín  
IČ: 27714080 DIČ: CZ 27714080  
kontakt: STŘEDSKO HRADEC KRÁLOVÉ:  
Aleš Klimt, mobil: 602482988, e-mail: klimt@michlovsky.cz  
Jiří Kladio, mobil: 602 483 021, e-mail: kladio@michlovsky.cz  
Vítězslav Škrabal, mobil: 725 277 773, e-mail: skrabal@michlovsky.cz

**Milan Pospíšil**

se sídlem: Topolská 742, 537 05 Chrudim  
IČ: 88375072 DIČ:  
kontakt: Milan Pospíšil, mobil: 725246121, email: mpospisil1@centrum.cz

**Milan Šulc**

se sídlem: Jamné nad Orlicí 190, PSČ: 561 65  
IČ: 73655678 DIČ:  
kontakt: Ing. Milan Šulc, mobil: 602482975, e-mail: sulcmilan@seznam.cz

**SECURITY PARTNER, s.r.o.**

se sídlem: Na Plácku 1330, Kostelec nad Orlicí  
IČ: 48152871 DIČ: CZ48152871  
kontakt: Ing. Roland Sagner, mobil: 777778256, e-mail: sagner@xkomfort.cz

**STARMON s.r.o.**

se sídlem: Průmyslová 1880, 565 01 Choceň  
IČ: 49285751 DIČ: CZ49285751  
kontakt: Marek Bedrníček, mobil: 605003042, e-mail: bedrnicek@starmon.cz

Číslo jednací: 607138/18

Číslo žádosti: 0118 148 459

**SUPTel a.s.**

se sídlem: Hřbitovní 1322/15, 312 16 Plzeň

IČ: 25229397

DIČ: CZ25229397

kontakt: Vlastimil Koudelka, mobil: 725277777, e-mail: koudelka@suptel.cz

**Telsit s.r.o.**

se sídlem: K Dolíkám 125, 503 11 Hradec Králové 15

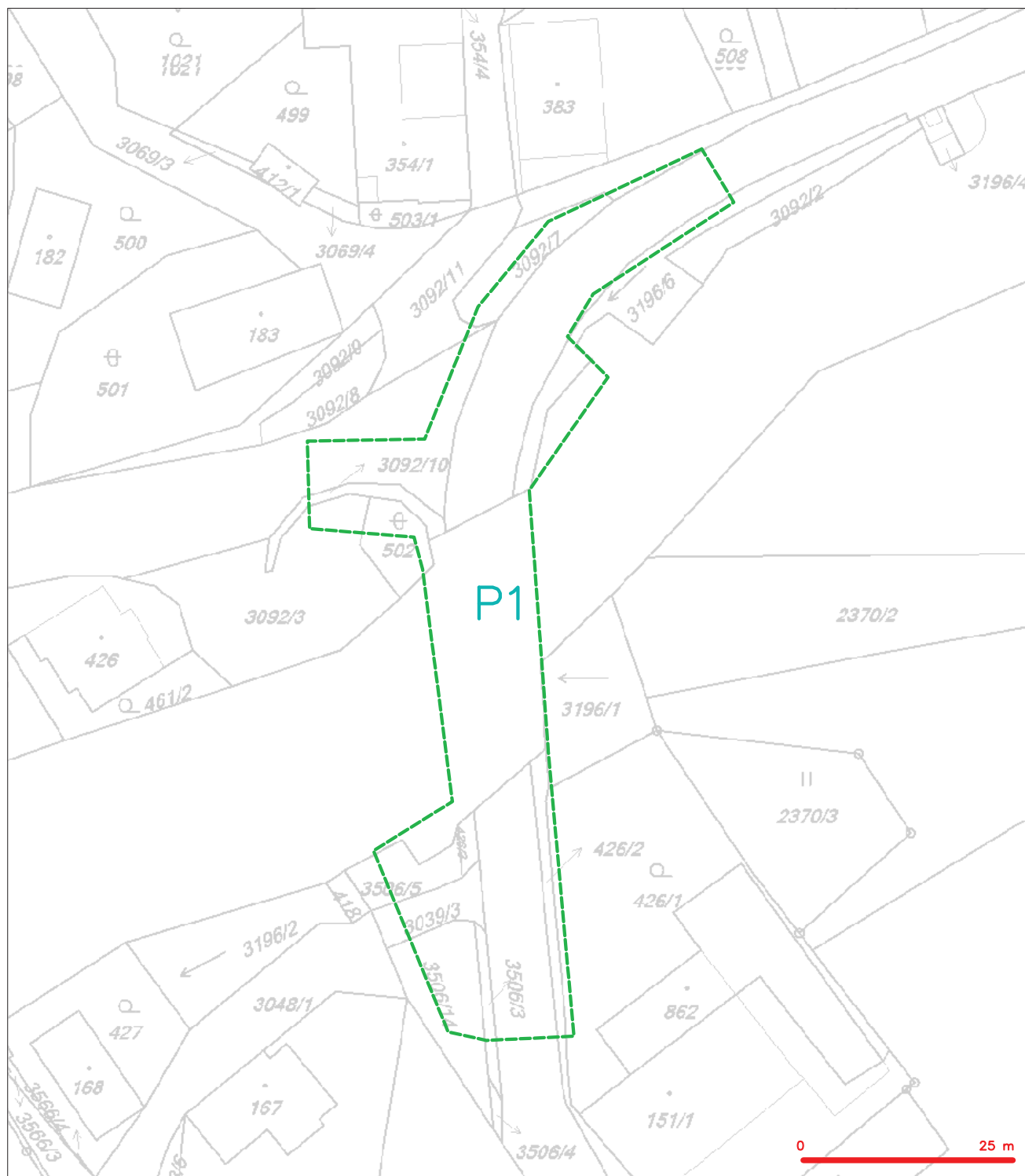
IČ: 62025384

DIČ: CZ62025384

kontakt: Petr Novák, mobil: 603592292, e-mail: novak@telsit.cz

Miroslav Kodrle, mobil: 603593934, e-mail: kodrle@telsit.cz

SITUAČNÍ VÝKRES - ZÁJMOVÉ ÚZEMÍ



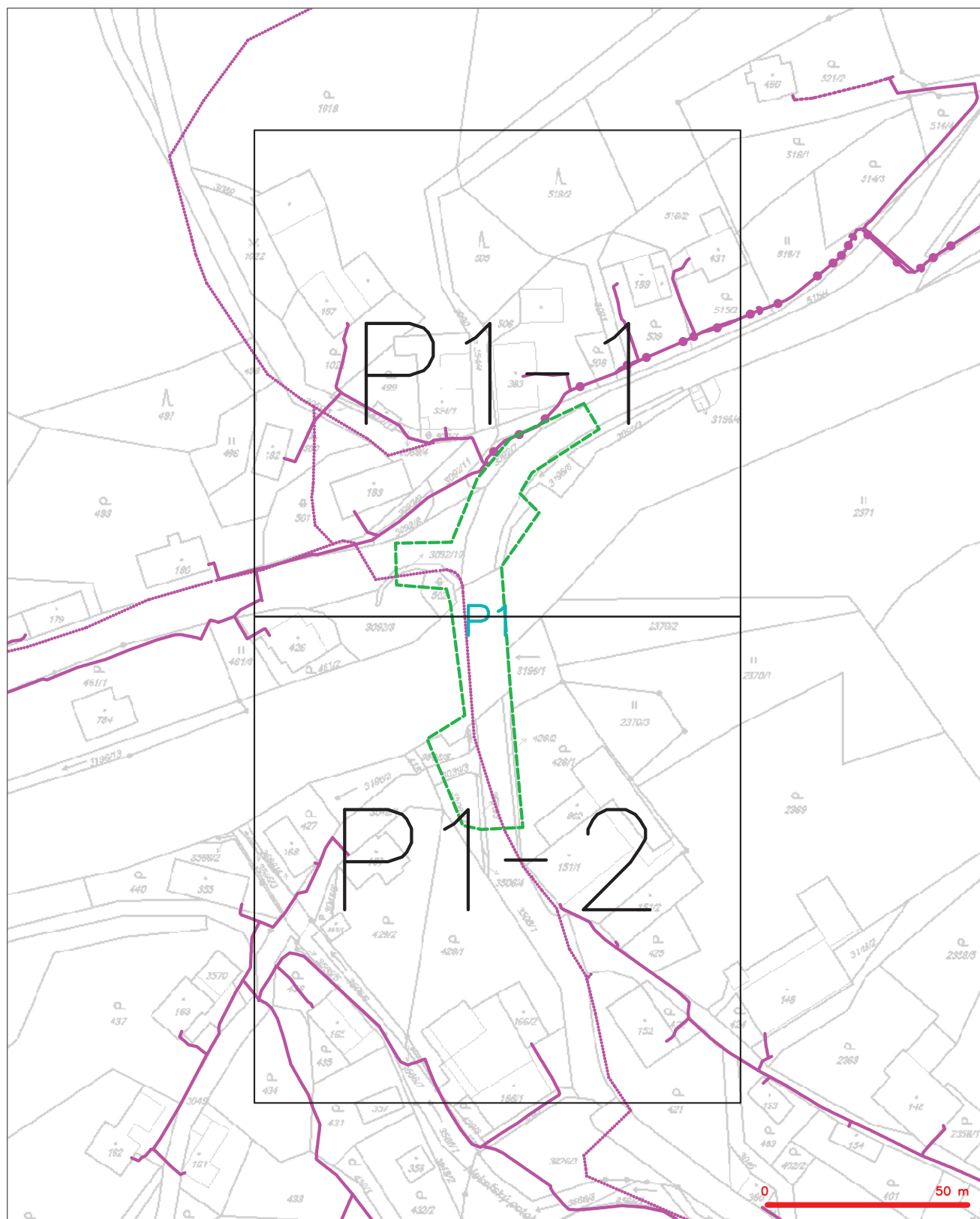
LEGENDA

----- hranice zájmového území k vyjádření

*[Signature]*  
Česká telekomunikační infrastruktura a.s.  
Olšanská 2681/6  
130 00 Praha 3  
DIČ: CZ04084063  
96



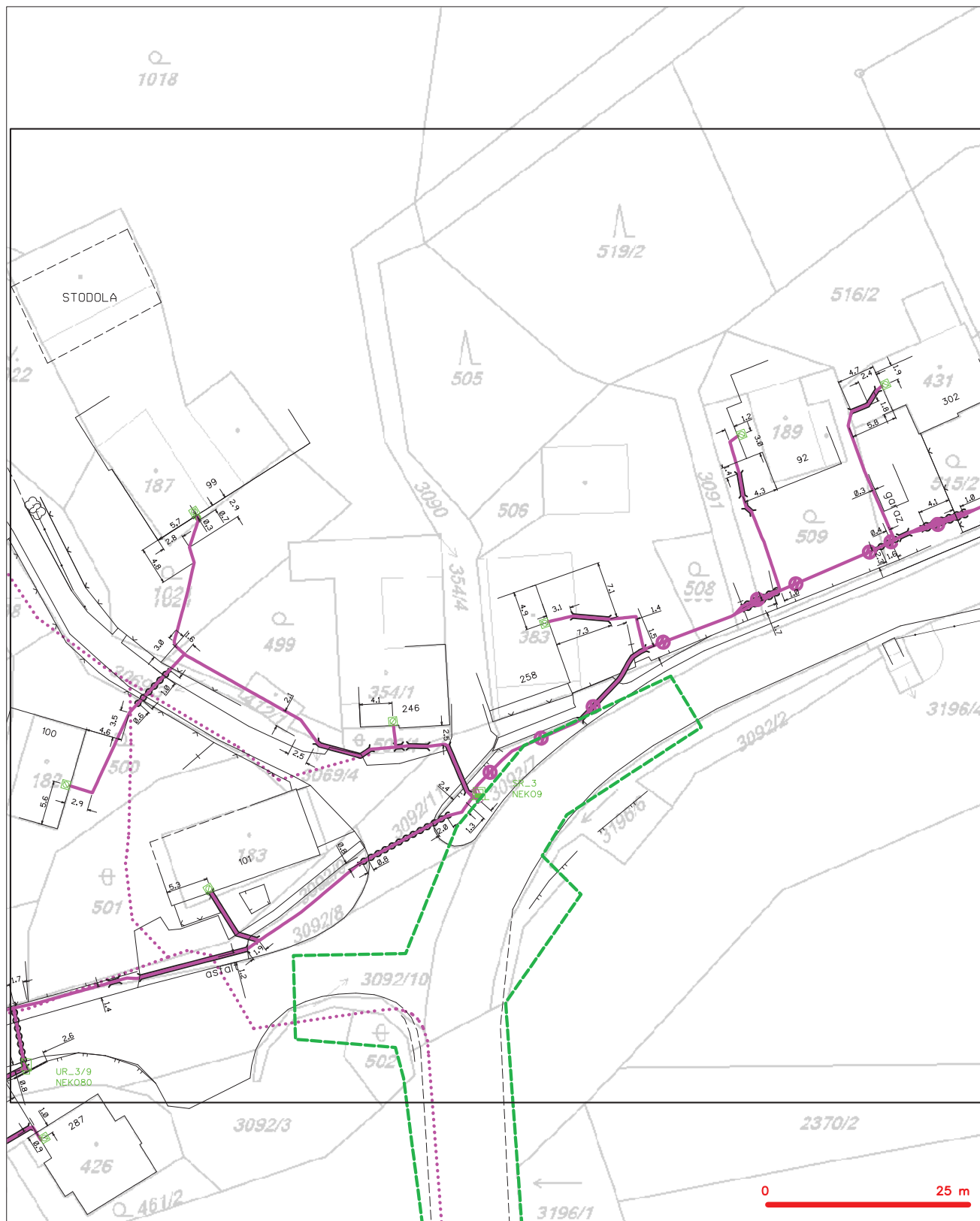
SITUAČNÍ VÝKRES - POLYGON 1



LEGENDA

- |   |   |   |   |
|---|---|---|---|
| — | hranice sčítaného území k vyjádření           | — | nezaměřený příbeh optického kabelu, HDPE trubky |
| — | NV přípojka, území s NV přípojkou CETIN       | — | nebo souběh optického a metalického kabelu      |
| — | zaměřený příbeh metalického kabelu            | — | radové sítě, ochranné pásmo radové sítě         |
| — | zaměřený příbeh optického kabelu, HDPE trubky | — | podzemní sítě                                   |
| — | nebo souběh optického a metalického kabelu    | — | neprovozané sítě                                |
| — | nezaměřený příbeh metalického kabelu          | — | podzemní sítě cizí                              |
| — | podzemní sítě cizí                            | — | sítě s NV                                       |

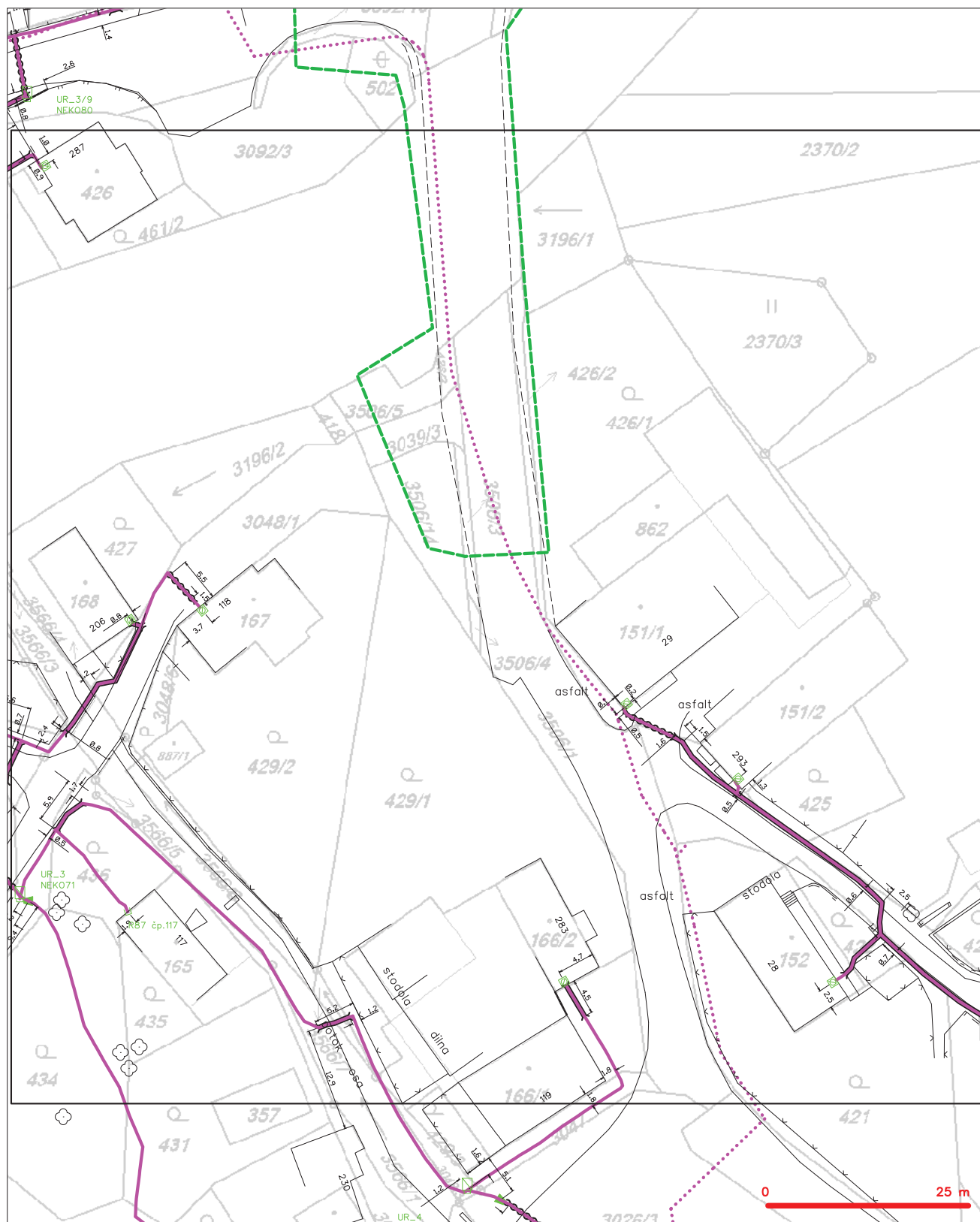
SITUAČNÍ VÝKRES - POLYGON 1, list kladu P1-I



LEGENDA

- |   |   |   |   |
|---|---|---|---|
| — | hranice zájmového území k vyjádření           | — | nezaměřený příbeh optického kabelu, HDPE trubky |
| — | NV přípojka, území s NV přípojkou CETIN       | — | nebo soudek optického a metalického kabelu      |
| — | zaměřený příbeh metalického kabelu            | — | radové sítě, ochranné pásmo radové sítě         |
| — | zaměřený příbeh optického kabelu, HDPE trubky | — | podzemní sítě                                   |
| — | nebo soudek optického a metalického kabelu    | — | neprovozované sítě                              |
| — | nezaměřený příbeh metalického kabelu          | — | podzemní sítě cizí                              |
| — | podzemní sítě cizí                            | — | sítě s NV                                       |

SITUAČNÍ VÝKRES - POLYGON 1, list kladu P1-2



### LEGENDA

- |   |   |   |   |
|---|---|---|---|
|  | hranice stávajícího území k vyjádření         |  | nezaměřený průběh optického kabelu, HDPE trubky |
|  | NN přípojka, území s NN přípojkou CETN        |  | nebo soušeň optického a metalického kabelu      |
|  | zaměřený průběh metalického kabelu            |  | radiové síť, ochranné pásmo radiové síť         |
|  | zaměřený průběh optického kabelu, HDPE trubky |  | podzemní síť                                    |
|  | nebo soušeň optického a metalického kabelu    |  | neprorazovací síť                               |
|  | nezaměřený průběh metalického kabelu          |  | [[== kolektor, kabelovod                        |
|  | podzemní síť cizí                             |  | podzemní síť cizí                               |
|  | síť s NN                                      |  | síť s NN  |



MDS Projekt s.r.o.  
Jana Vostrčilová Ing.  
Försterova 175  
56601 Vysoké Mýto

Váš dopis značka / ze dne	Naše značka	Vyřizuje / linka	Místo odeslání / dne
0000244385/ 9.5.2018	0000019732	Jelínková / 251 618 458	Praha / 9.5.2018

### Vyjádření k existenci sítí

vydané podle § 161 zákona č. 183/2006 Sb., o územním plánování a stavebním řádu (stavební zákon)

**Název akce:** Rekonstrukce mostu ev.č. 31216-1 Nekoř

**Důvod žádosti:** Zpracování projektu / předprojektová příprava

Vážený pane/ Vážená paní,

na základě Vaší žádosti Vám sdělujeme, že v místě uvažované stavby (definované polygonem zakresleným v žádosti, která je nedílnou přílohou tohoto vyjádření) se **nenachází** žádné elektrické zařízení v majetku provozovatele přenosové soustavy ČEPS, a.s., ani jeho ochranné pásmo. Z hlediska rozvojových zájmů společnosti ČEPS, a.s. **bez připomínek**.

Toto vyjádření vydala společnost HRDLIČKA, spol. s r.o. v zastoupení společnosti ČEPS, a.s. dne 9.5.2018. Vyjádření má platnost 12 měsíců od data vydání.



Elektronicky podepsal(a) Hrdlička spol.s r.o.  
Datum: 9.5.2018 8:03:12 CEST

V případě dotazů kontaktujte zákaznické centrum společnosti HRDLIČKA, spol. s r.o.:

Jana Jelínková  
Za Lužinami 1084/33  
155 00 Praha 5 – Stodůlky  
tel.: +420 251 618 458  
e-mail: [info@mawis.eu](mailto:info@mawis.eu)

Příloha: Žádost o vyjádření č. 0000244385

*Společnost HRDLIČKA, spol. s r.o. je pověřena společností ČEPS, a.s. k vydávání vyjádření k existenci sítí jejím jménem v oblastech, které jsou mimo zájmové území ČEPS, a.s. mandátní smlouvou číslo 1800002353 ze dne 9.12.2011 a plnou mocí ze dne 09.11.2017. Tato vyjádření mají platnost originálu a jsou v elektronické formě opatřena elektronickou značkou vydavatele.*

*Žádost o vyjádření k existenci sítí v majetku ČEPS, a.s. je možné podat elektronicky prostřednictvím služby UtilityReport ze stránek [www.ceps.cz](http://www.ceps.cz) (Činnosti > Technická infrastruktura > Žádost - existence sítí).*

ŽADATEL

MDS Projekt s.r.o.

NAŠE ZNAČKA

0100920355

VYŘÍZENO DNE

09.05.2018

**Sdělení o existenci energetického zařízení v majetku společnosti ČEZ Distribuce, a. s., pro akci:  
Rekonstrukce mostu ev.č. 31216-1 Nekoř**

Vážený zákazníku,

dovolujeme si reagovat na Vaši žádost číslo 0100920355 ze dne 09.05.2018 o sdělení o existenci energetického zařízení v majetku společnosti ČEZ Distribuce, a. s., ve Vámi vymezeném zájmovém území.

V majetku ČEZ Distribuce, a. s., se na Vámi uvedeném zájmovém území nachází nebo ochranným pásmem zasahuje energetické zařízení typu:

	síť NN	síť VN	síť VVN
Podzemní síť	střet		
Nadzemní síť	střet		
Stanice			

Energetické zařízení je chráněno ochranným pásmem podle § 46 zákona č. 458/2000 Sb., o podmínkách podnikání a o výkonu státní správy v energetických odvětvích a o změně některých zákonů (energetický zákon), ve znění pozdějších předpisů. Přibližný průběh tras energetických zařízení zasíláme v příloze k tomuto dopisu. Dovolujeme si upozornit, že v trase kabelového vedení může být uloženo několik kabelů.

V případě, že uvažovaná akce nebo činnost zasáhne do ochranného pásma nadzemních vedení nebo trafostanic, popř. bude po vytyčení zjištěno, že zasahuje do ochranného pásma podzemních vedení, je nutné písemně požádat společnost ČEZ Distribuce, a. s., o souhlas s činností v ochranném pásmu (formulář je k dispozici na [www.cezdistribuce.cz](http://www.cezdistribuce.cz) v části Formuláře / Činnosti v ochranných pásmech, kontaktní údaje pro podání Vaší žádosti naleznete v zápatí). Jestliže uvažovaná akce vyvolá potřebu dílčí změny trasy vedení nebo přemístění některých prvků energetického zařízení, je nutné včas společnost ČEZ Distribuce, a. s., požádat o přeložku zařízení podle § 47 energetického zákona. Dovolujeme si Vás rovněž upozornit, že v zájmovém území se může nacházet také energetické zařízení, které není v majetku společnosti ČEZ Distribuce, a. s.

V případě existence podzemních energetických zařízení je povinností stavebníka alespoň čtrnáct dní před započítím zemních prací požádat o tzv. vytyčení. Kontaktní údaje pro podání žádosti naleznete na [www.cezdistribuce.cz](http://www.cezdistribuce.cz) v části Kontakty.

Pokud dojde k obnažení kabelového vedení nebo k poškození energetického zařízení, nahlašte nám prosím tuto skutečnost bezodkladně jako poruchu na bezplatnou linku 800 850 860.

Toto sdělení je platné do 09.11.2018 a je jedním z podkladů pro zpracování projektové dokumentace, pokud je taková dokumentace zpracovávána. Toto sdělení však nenahrazuje vyjádření provozovatele distribuční soustavy k projektové dokumentaci pro územní nebo stavební řízení, k připojení nového odběru, zdroje elektrické energie nebo k navýšení rezervovaného příkonu a výkonu a mimo havárií ani souhlas s činností v ochranném pásmu.





V souvislosti s výše uvedeným si Vás dovoluujeme upozornit, že uvedené sdělení včetně jeho příloh obsahuje skutečnosti tvořící obchodní tajemství společnosti ČEZ Distribuce, a. s. Poskytnuté informace jsou dále také důvěrnými informacemi a obchodně citlivými informacemi společnosti ČEZ Distribuce, a. s. Z výše uvedených důvodů si Vás proto společnost ČEZ Distribuce, a. s., dovoluujeme upozornit, že s poskytnutými informacemi je potřeba nakládat dle platných právních předpisů, v opačném případě se vystavujete postihu ve smyslu platné právní úpravy. V této souvislosti si Vás dále dovoluujeme upozornit, že požadované informace nesmí být předány, sděleny, využity, zpřístupněny, či jiným způsobem postoupeny na jakoukoli třetí osobu bez předchozího prokazatelného souhlasu společnosti ČEZ Distribuce, a. s. Informace o existenci sítí mohou být využity pouze pro účel, pro který byly vyžádány.

S pozdravem

**ČEZ Distribuce, a. s.**

Děčín, Děčín IV-Podmokly

Teplická 874/8

PSČ 405 02

IČ: 24729035

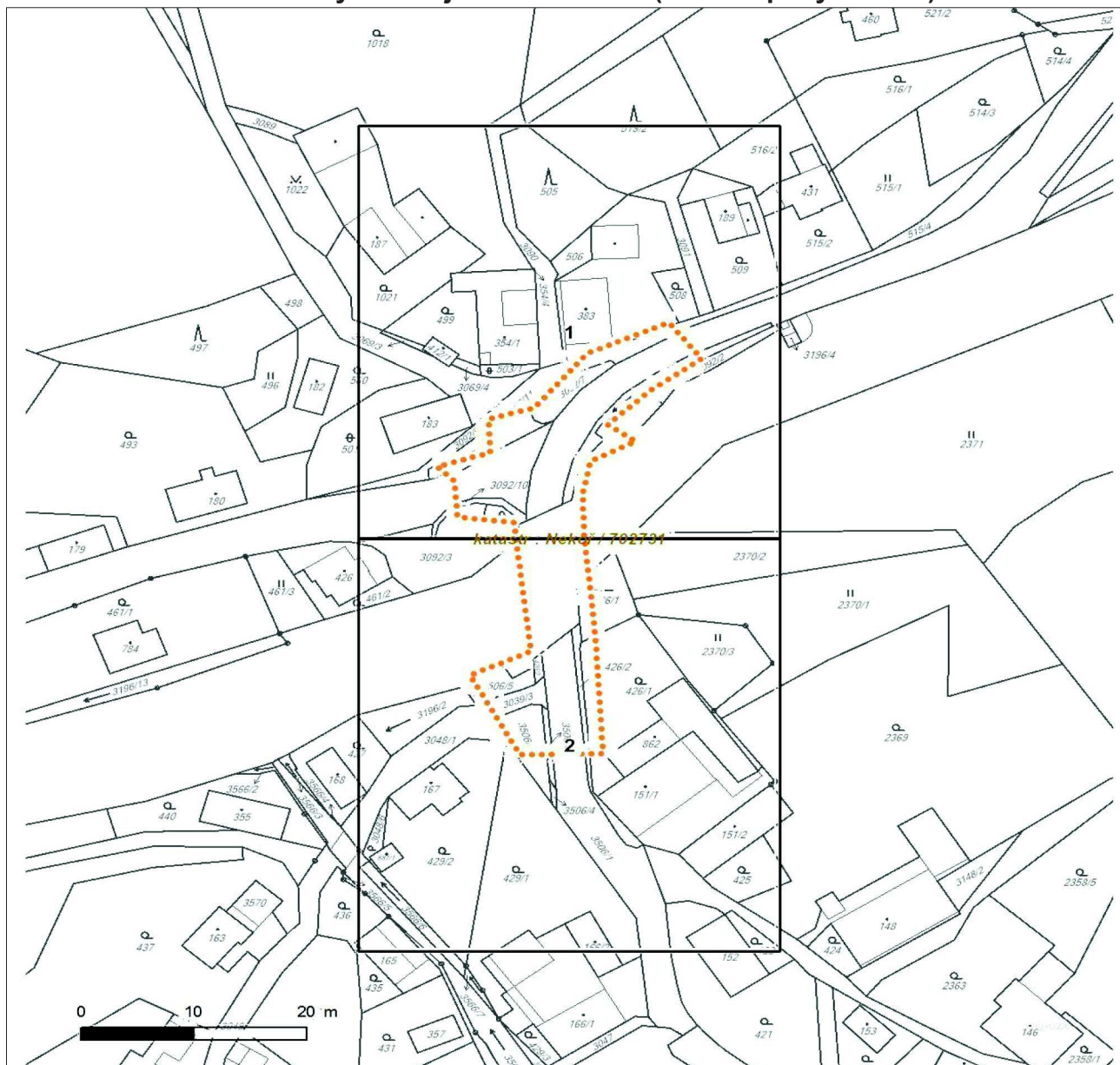
## Přílohy

1. Situační výkres zájmového území
2. Podmínky pro provádění činností v ochranných pásmech energetických zařízení

Platí pouze se sdělením číslo 0100920355.

Zakreslené polohy zařízení v příloze jsou pouze informativní.

## Situační výkres zájmového území (klad mapových listů)



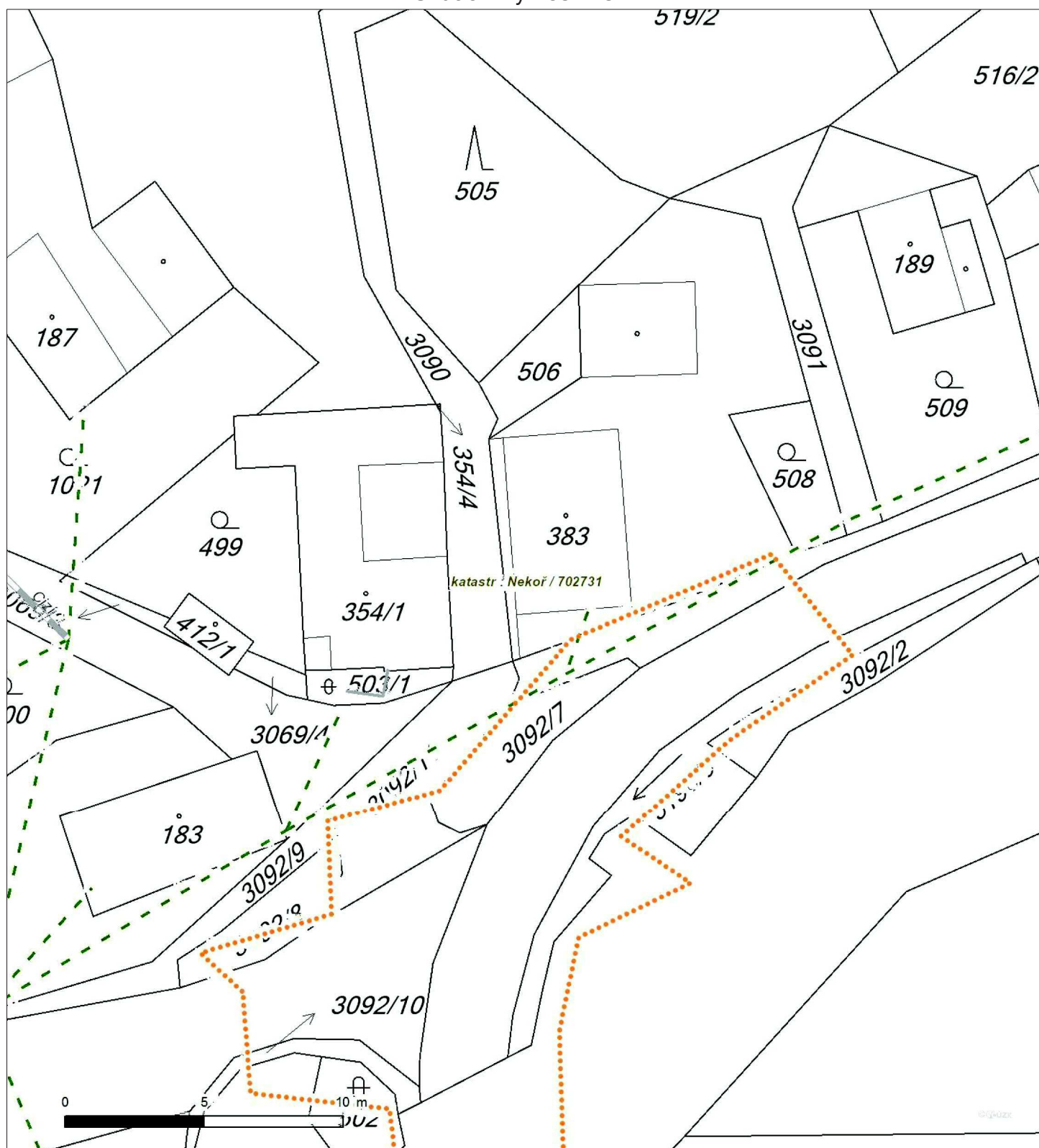
Není-li zobrazena katastrální mapa, zadejte žádost znovu. Katastrální mapa je generována prostřednictvím externí WMS služby, jejíž provoz nezajišťuje společnost ČEZ Distribuce, a. s.

LEGENDA	
	Podzemní vedení NN do 1kV
	Nadzemní vedení NN do 1kV
	Podzemní vedení VN do 35 kV
	Nadzemní vedení VN do 35 kV
	Podzemní vedení VVN 110kV
	Nadzemní vedení VVN 110kV
	NN přívod odběratele
	Cizí energetické vedení
	Zájmové území
	Stanice do 52 kV - stožárová
	Stanice do 52 kV - zděná
	Transformovna (nad 52 kV)
	Probíhající investice ČEZ Distribuce
	Stanice ČEZ Distribuce ve výstavbě
	Zařízení ČEZ Distribuce ve výstavbě
	Hranice katastrálního území

Platí pouze se sdělením číslo 0100920355.

Zakreslené polohy zařízení v příloze jsou pouze informativní.

Situační výkres - list 1



Není-li zobrazena katastrální mapa, zadejte žádost znovu. Katastrální mapa je generována prostřednictvím externí WMS služby, jejíž provoz nezajišťuje společnost ČEZ Distribuce, a. s.

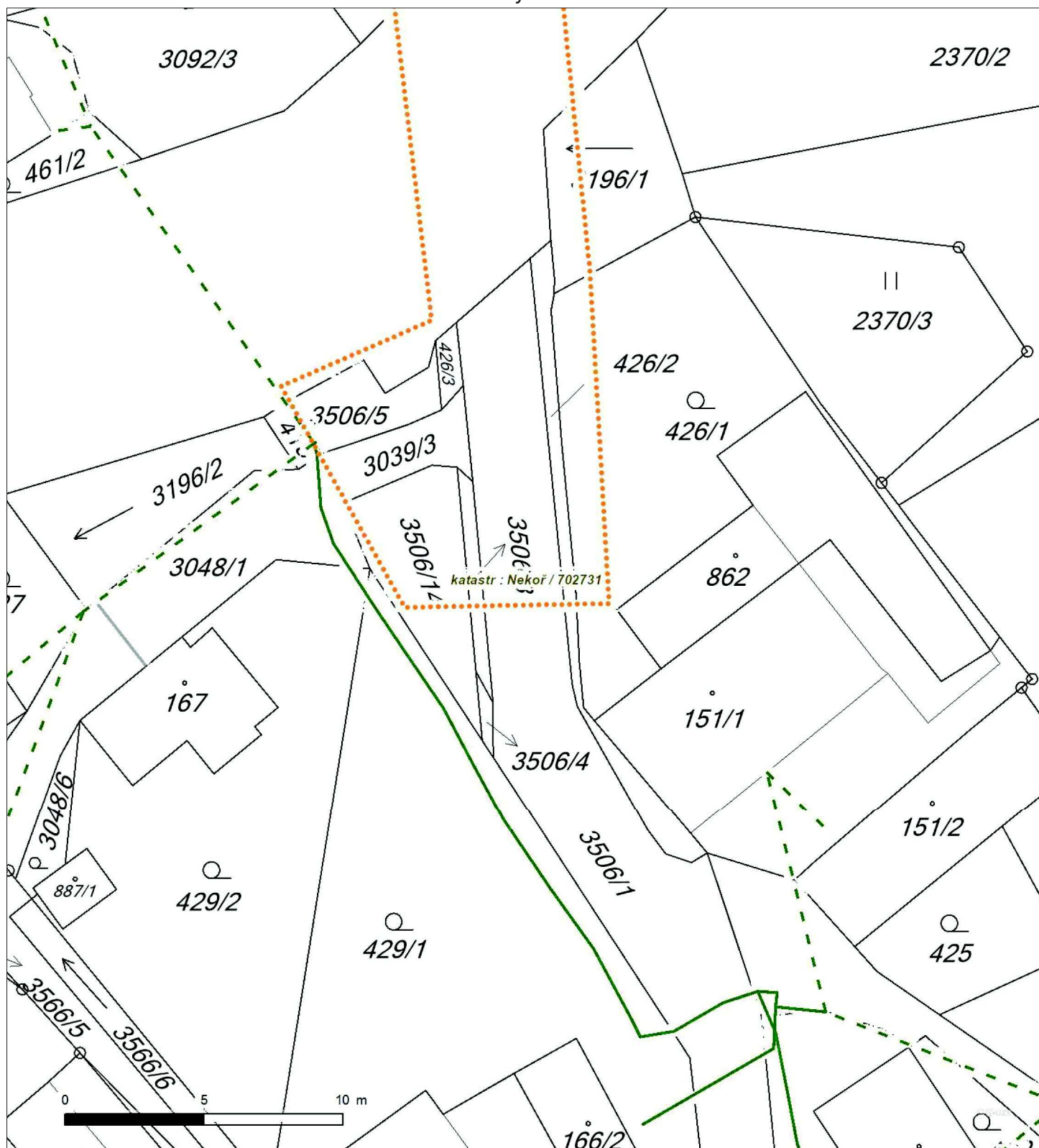




Platí pouze se sdělením číslo 0100920355.

Zakreslené polohy zařízení v příloze jsou pouze informativní.

## Situační výkres - list 2



Není-li zobrazena katastrální mapa, zadejte žádost znovu. Katastrální mapa je generována prostřednictvím externí WMS služby, jejíž provoz nezajišťuje společnost ČEZ Distribuce, a. s.

## **PODMÍNKY PRO PROVÁDĚNÍ ČINNOSTÍ V OCHRANNÝCH PÁSMECH PODZEMNÍCH VEDENÍ**

Ochranné pásmo podzemních vedení elektrizační soustavy do 110 kV včetně a vedení řídicí, měřicí a zabezpečovací techniky je stanoveno v § 46, odst. (5), Zák. č. 458/2000 Sb., tj. zákona o podmínkách podnikání a o výkonu státní správy v energetických odvětvích a o změně některých zákonů (energetický zákon), ve znění pozdějších předpisů (dále jen "energetický zákon"), a činí 1 metr po obou stranách krajního kabelu kabelové trasy, nad 110 kV činí 3 metry po obou stranách krajního kabelu.

**V ochranném pásmu podzemního vedení je podle § 46 odst. (8) a (10) energetického zákona zakázáno:**

- a) zřizovat bez souhlasu vlastníka těchto zařízení stavby či umisťovat konstrukce a jiná podobná zařízení, jakož i uskladňovat hořlavé a výbušné látky,
  - b) provádět bez souhlasu vlastníka zemní práce,
  - c) provádět činnosti, které by mohly ohrozit spolehlivost a bezpečnost provozu těchto zařízení nebo ohrozit život, zdraví či majetek osob,
  - d) provádět činnosti, které by znemožňovaly nebo podstatně znesnadňovaly přístup k těmto zařízením,
  - e) vysazovat trvalé porosty a přejíždět vedení těžkými mechanizmy.
- Pokud stavba nebo stavební činnost zasahuje do ochranného pásma podzemního vedení, je třeba požádat o písemný souhlas vlastníka nebo provozovatele tohoto zařízení na základě § 46, odst. (8) a (11) energetického zákona.

**V ochranných pásmech podzemních vedení je třeba dále dodržovat následující podmínky:**

1. Dodavatel prací musí před zahájením prací zajistit vytýčení podzemního zařízení a prokazatelně seznámit pracovníky, jichž se to týká, s jejich polohou a upozornit na odchylky od výkresové dokumentace.
2. Výkopové práce do vzdálenosti 1 metr od osy (krajního) kabelu musí být prováděny ručně. V případě provedení sond (ručně) může být tato vzdálenost snížena na 0,5 metru.
3. Zemní práce musí být prováděny v souladu s ČSN 73 6133 Návrh a provádění zemního tělesa pozemních komunikací a při zemních pracích musí být dodrženo Nařízení vlády č. 591/2006 Sb., bližších minimálních požadavků na bezpečnost a ochranu zdraví při práci na staveništích.
4. Místa křížení a souběhy ostatních zařízení se zařízeními energetiky musí být vyprojektovány a provedeny zejména dle ČSN 73 6005, ČSN EN 50 341-1,2, ČSN EN 50341-3-19, ČSN EN 50423-1, ČSN 33 2000-5-52 a PNE 33 3302.
5. Dodavatel prací musí oznámit příslušnému provozovateli distribuční soustavy zahájení prací minimálně 3 pracovní dny předem.
6. Při potřebě přejíždění trasy podzemních vedení vozidly nebo mechanizmy je třeba po dohodě s provozovatelem provést dodatečnou ochranu proti mechanickému poškození.
7. Je zakázáno manipulovat s obnaženými kabely pod napětím. Odkryté kabely musí být za vypnutého stavu řádně vyvěšeny, chráněny proti poškození a označeny výstražnou tabulkou dle ČSN ISO 3864.
8. Před záhozem kabelové trasy musí být provozovatel kabelu vyzván ke kontrole uložení. Pokud tato organizace provádějící zemní práce neprovede, vyhrazuje si provozovatel distribuční soustavy právo nechat inkriminované místo znovu odkrýt.
9. Při záhozu musí být zemina pod kabely řádně udusána, kabely zapískovány a provedeno krytí proti mechanickému poškození.
10. Bez předchozího souhlasu je zakázáno snižovat nebo zvyšovat vrstvu zeminy nad kabelem.
11. Každé poškození zařízení provozovatele distribuční soustavy musí být okamžitě nahlášeno na Kontaktní bezplatnou linku ČEZ Distribuce 800 850 860, která je Vám k dispozici 24 hodin denně, 7 dní v týdnu.
12. Ukončení stavby musí být neprodleně ohlášeno příslušnému provoznímu útvaru.
- 13. Po dokončení stavby provozovatel distribuční soustavy nesouhlasí s vyhlášením ochranného pásma nových rozvodů, které jsou budovány, protože se již jedná o práce v ochranném pásmu zařízení provozovatele distribuční soustavy. Případné opravy nebo rekonstrukce na svém zařízení nebude provozovatel distribuční soustavy provádět na výjimku z ochranného pásma nebo na základě souhlasu s činností v tomto pásmu.**

Případné nedodržení uvedených podmínek bude řešeno příslušným stavebním úřadem nebo nahlášeno Energetickému regulačnímu úřadu jako správní delikt ve smyslu příslušného ustanovení energetického zákona spočívající v porušení zákazu provádět činnosti v ochranných pásmech dle § 46 uvedeného zákona.

## **PODMÍNKY PRO PROVÁDĚNÍ ČINNOSTÍ V OCHRANNÝCH PÁSMECH NADZEMNÍCH VEDENÍ**

Ochranné pásmo nadzemního vedení podle § 46, odst. (3), Zák. č. 458/2000 Sb., tj. zákona o podmínkách podnikání a o výkonu státní správy v energetických odvětvích a o změně některých zákonů (energetický zákon), ve znění pozdějších předpisů (dále jen "energetický zákon") je souvislý prostor vymezený svislými rovinami vedenými po obou stranách vedení ve vodorovné vzdálenosti měřené kolmo na vedení, které činí od krajního vodiče vedení na obě jeho strany:

- a) u napětí nad 1 kV a do 35 kV včetně
  - pro vodiče bez izolace 7 metrů (resp. 10 metrů u zařízení postaveného do 31. 12. 1994, vyjma lesních průseků, kde rozsah ochranného pásma i do uvedeného data činí 7 metrů),
  - pro vodiče s izolací základní 2 metry,
  - pro závěsná kabelová vedení 1 metr;
- b) u napětí nad 35 kV do 110 kV včetně
  - pro vodiče bez izolace 12 metrů (resp. 15 metrů u zařízení postaveného do 31. 12. 1994).
  - pro vodiče s izolací základní 5 metrů

Poznámka: Nadzemní vedení nízkého napětí (do 1 kV) není chráněno ochranným pásmem.

Při činnostech prováděných v jeho blízkosti (práce v blízkosti) je nutné dodržet vzdálenosti dané ČSN EN 50110-1 ed. 2.

### **V ochranném pásmu nadzemního vedení je podle § 46 odst. (8) a (9) energetického zákona zakázáno:**

1. zřizovat bez souhlasu vlastníka těchto zařízení stavby či umisťovat konstrukce a jiná podobná zařízení, jakož i uskláňovat hořlavé a výbušné látky,
  2. provádět bez souhlasu vlastníka zemní práce,
  3. provádět činnosti, které by mohly ohrozit spolehlivost a bezpečnost provozu těchto zařízení nebo ohrozit život, zdraví či majetek osob,
  4. provádět činnosti, které by znemožňovaly nebo podstatně znesnadňovaly přístup k těmto zařízením,
  5. vysazovat chmelnice a nechávat růst porosty nad výšku 3 metry.
- Pokud stavba nebo stavební činnost zasahuje do ochranného pásma nadzemního vedení, je třeba požádat o písemný souhlas vlastníka nebo provozovatele tohoto zařízení na základě § 46, odst. (8) a (11) energetického zákona.

### **V ochranných pásmech nadzemních vedení je třeba dále dodržovat následující podmínky:**

1. Při pohybu nebo pracích v blízkosti elektrického vedení vysokého napětí se nesmí osoby, předměty, prostředky nemající povahu jeřábu přiblížit k živým částem - vodičům blíže než 2 metry (dle ČSN EN 50110-1).
2. Jeřáby a jim podobná zařízení musí být umístěny tak, aby v kterékoli poloze byly všechny jejich části mimo ochranné pásmo vedení, a musí být zamezeno vyvrstvení lana.
3. Je zakázáno stavět budovy nebo jiné objekty v ochranných pásmech nadzemních vedení vysokého napětí.
4. Je zakázáno, provádět veškeré pozemní práce, při kterých by byla narušena stabilita podpěrných bodů - sloupů nebo stožárů.
5. Je zakázáno upevňovat antény, reklamy, ukazatele apod. pod, přes nebo přímo na stožáry elektrického vedení.
6. Dodavatel prací musí prokazatelně seznámit své pracovníky, jichž se to týká s ČSN EN 50110-1.
7. Pokud není možné dodržet body č. 1 až 4, je možné požádat příslušný provozní útvar provozovatele distribuční soustavy o další řešení (zajištění odborného dohledu pracovníka s elektrotechnickou kvalifikací dle Vyhlášky č. 50/1978 Sb., vypnutí a zajištění zařízení, zaizolování živých částí apod.), pokud nejsou tyto podmínky již součástí jiného vyjádření ke konkrétní stavbě.
8. V případě požadavku na vypnutí zařízení po nezbytnou dobu provádění prací je nutné požádat minimálně 2 měsíce před požadovaným termínem. V případě vedení nízkého napětí je možné též požádat o zaizolování částí vedení.

Případné nedodržení uvedených podmínek bude řešeno příslušným stavebním úřadem nebo nahlášeno Energetickému regulačnímu úřadu jako správní delikt ve smyslu příslušného ustanovení energetického zákona, spočívající v porušení zákazu provádět činnosti v ochranných pásmech dle § 46 uvedeného zákona.



## **PODMÍNKY PRO PROVÁDĚNÍ ČINNOSTÍ V OCHRANNÝCH PÁSMECH ELEKTRICKÝCH STANIC**

Ochranné pásmo elektrické stanice je stanoveno v § 46, odst. (6), Zák. č. 458/2000 Sb., tj. zákona o podmínkách podnikání a o výkonu státní správy v energetických odvětvích a o změně některých zákonů (energetický zákon), ve znění pozdějších předpisů (dále jen "energetický zákon") a je vymezeno svislými rovinami vedenými ve vodorovné vzdálenosti:

- a) u venkovních el. stanic a dále stanic s napětím větším než 52 kV v budovách 20 metrů od oplocení nebo od vnějšího líce obvodového zdiva,
- b) u stožárových elektrických stanic a věžových stanic s venkovním přívodem s převodem napětí z úrovně nad 1 kV a menší než 52 kV na úroveň nízkého napětí 7 m od vnější hrany půdorysu stanice ve všech směrech,
- c) u kompaktních a zděných el. stanic s převodem napětí z úrovně nad 1 kV a menší než 52 kV na úroveň nízkého napětí 2 metry od vnějšího pláště stanice ve všech směrech,
- d) u vestavěných el. stanic 1 metr od obestavění.

**V ochranném pásmu elektrické stanice je podle § 46 odst. (8) a (10) energetického zákona zakázáno:**

- 1. zřizovat bez souhlasu vlastníka těchto zařízení stavby či umisťovat konstrukce a jiná podobná zařízení, jakož i uskladňovat hořlavé a výbušné látky,
- 2. provádět bez souhlasu vlastníka zemní práce,
- 3. provádět činnosti, které by mohly ohrozit spolehlivost a bezpečnost provozu těchto zařízení nebo ohrozit život, zdraví či majetek osob,
- 4. provádět činnosti, které by znemožňovaly nebo podstatně znesnadňovaly přístup k těmto zařízením.

Pokud stavba nebo stavební činnost zasahuje do ochranného pásma elektrické stanice, je třeba požádat o písemný souhlas vlastníka nebo provozovatele tohoto zařízení na základě § 46, odst. (8) a (11) energetického zákona.

**V ochranném pásmu elektrické stanice je dále zakázáno provádět činnosti, které by mohly mít za následek ohrožení bezpečnosti a spolehlivosti provozu stanice nebo zmenšující či podstatně znesnadňující její obsluhu a údržbu a to zejména:**

- 5. provádět výkopové práce ohrožující zaústění podzemních vedení vysokého a nízkého napětí nebo stabilitu stavební části el. stanice (viz podmínky pro činnosti v ochranných pásmech podzemního vedení),
- 6. skladovat či umisťovat předměty bránící přístupu do elektrické stanice nebo k rozvaděčům vysokého nebo nízkého napětí,
- 7. umisťovat antény, reklamy, ukazatele apod.,
- 8. zřizovat oplocení, které by znemožnilo obsluhu el. stanice.

Případné nedodržení uvedených podmínek bude řešeno příslušným stavebním úřadem nebo nahlášeno Energetickému regulačnímu úřadu jako správní delikt ve smyslu příslušného ustanovení energetického zákona spočívající v porušení zákazu provádět činnosti v ochranných pásmech dle § 46 uvedeného zákona.



---

ŽADATEL

MDS Projekt s.r.o.

NAŠE ZNAČKA  
0200749594VYŘIZUJE / LINKA  
841 842 843VYŘÍZENO DNE  
09.05.2018

---

**Sdělení o existenci komunikačního vedení společnosti Telco Pro Services, a. s.**Název akce: **Rekonstrukce mostu ev.č. 31216-1 Nekoř**Účel: **Informativní**

Vážený zákazníku,  
dovolujeme si reagovat na Vaši žádost číslo 0200749594 ze dne 09.05.2018, která se týkala sdělení o existenci komunikačního zařízení na Vámi určeném zájmovém území.

Dle vědomí společnosti Telco Pro Services, a. s., se na Vámi vymezeném zájmovém území:  
**nenachází komunikační zařízení v majetku společnosti Telco Pro Services, a. s.**

Zároveň si Vás dovoluujeme upozornit, že není vyloučeno, že se ve Vámi vymezeném zájmovém území nachází jiné zařízení, které není v majetku společnosti Telco Pro Services, a. s.

Toto sdělení je platné do 09.05.2019.

V souvislosti s výše uvedeným si Vás dovoluujeme upozornit, že sdělení o existenci či neexistenci sítí představuje skutečnosti tvořící obchodní tajemství společnosti Telco Pro Services, a. s. Poskytnuté informace jsou dále také důvěrnými informacemi společnosti Telco Pro Services, a. s. Z výše uvedených důvodů si Vás proto společnost Telco Pro Services, a. s., dovoluje upozornit, že s poskytnutými informacemi je potřeba nakládat dle platných právních předpisů, v opačném případě se vystavujete postihu ve smyslu platné právní úpravy. V této souvislosti si Vás dovoluujeme rovněž upozornit, že požadované informace nesmí být předány, sděleny, využity, zpřístupněny, či jiným způsobem postoupeny na jakoukoli třetí osobu bez předchozího prokazatelného souhlasu společnosti Telco Pro Services, a. s. Informace o existenci sítí mohou být využity pouze pro účel, pro který byly vyžádány.

S pozdravem



Telco Pro Services, a. s.  
Duhová 1531/3  
140 00 Praha 4  
IČ: 291 48 278  
(16)

Jiří Cimpel

Telco Pro Services, a. s.

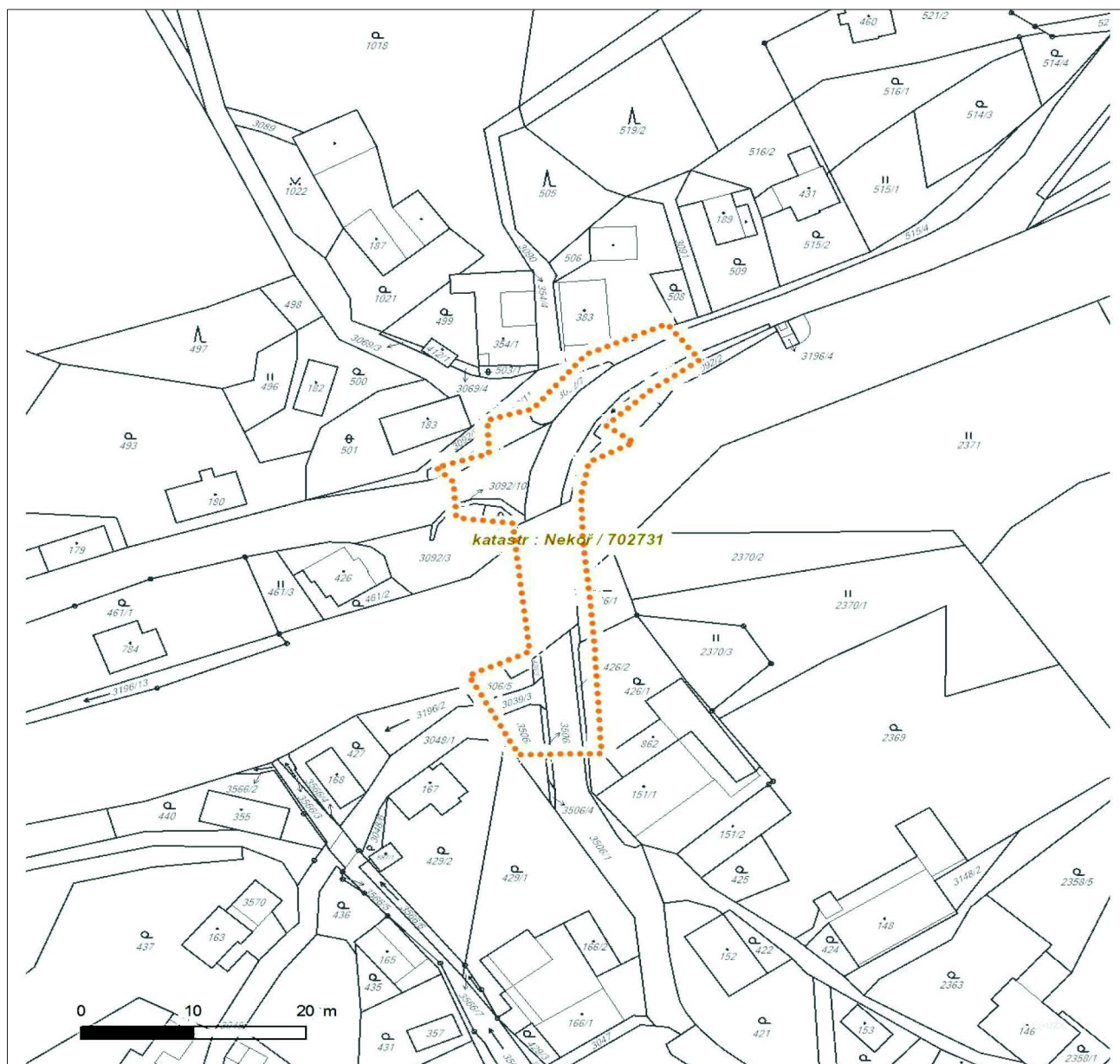
**Přílohy**

Situační výkres zájmového území

Platí pouze se sdělením číslo 0200749594.

Zakreslené polohy zařízení v příloze jsou pouze informativní.

### Situační výkres zájmového území



#### LEGENDA

- |   |                           |   |                             |
|---|---------------------------|---|-----------------------------|
|  | Nadzemní optické vedení   |  | Radioreléový spoj vzduch    |
|  | Podzemní optické vedení   |  | Zájmové území               |
|  | Nadzemní metalické vedení |  | Hranice katastrálního území |
|  | Podzemní metalické vedení |   |                             |



MDS Projekt s.r.o.  
Försterova 175  
56601 Vysoké Mýto

Váš dopis značky / ze dne	Naše značka	Vyřizuje	Místo odeslání / dne
/ 09.05.2018	UPTS/OS/193767/2018	Simona Hulíková	Praha / 14.05.2018

**Věc: Vyjádření k existenci podzemních sítí spol. České Radiokomunikace, a.s.**

Účel: Existence sítí

### Akce: Rekonstrukce mostu ev.č. 31216-1 Nekoř

K Vaší žádosti o vyjádření k existenci sítí Vám sdělujeme, že ve Vámi vyznačeném/řešeném území nedojde ke styku s žádným podzemním vedením/zařízením v naší správě.

S pozdravem

Za správnost:

  
**České Radiokomunikace a.s.**  
Skokanská 2117/1  
169 00 Praha 6  
(53)

Simona Hulíková  
Specialista ochrany sítě

Příloha: Daňový doklad

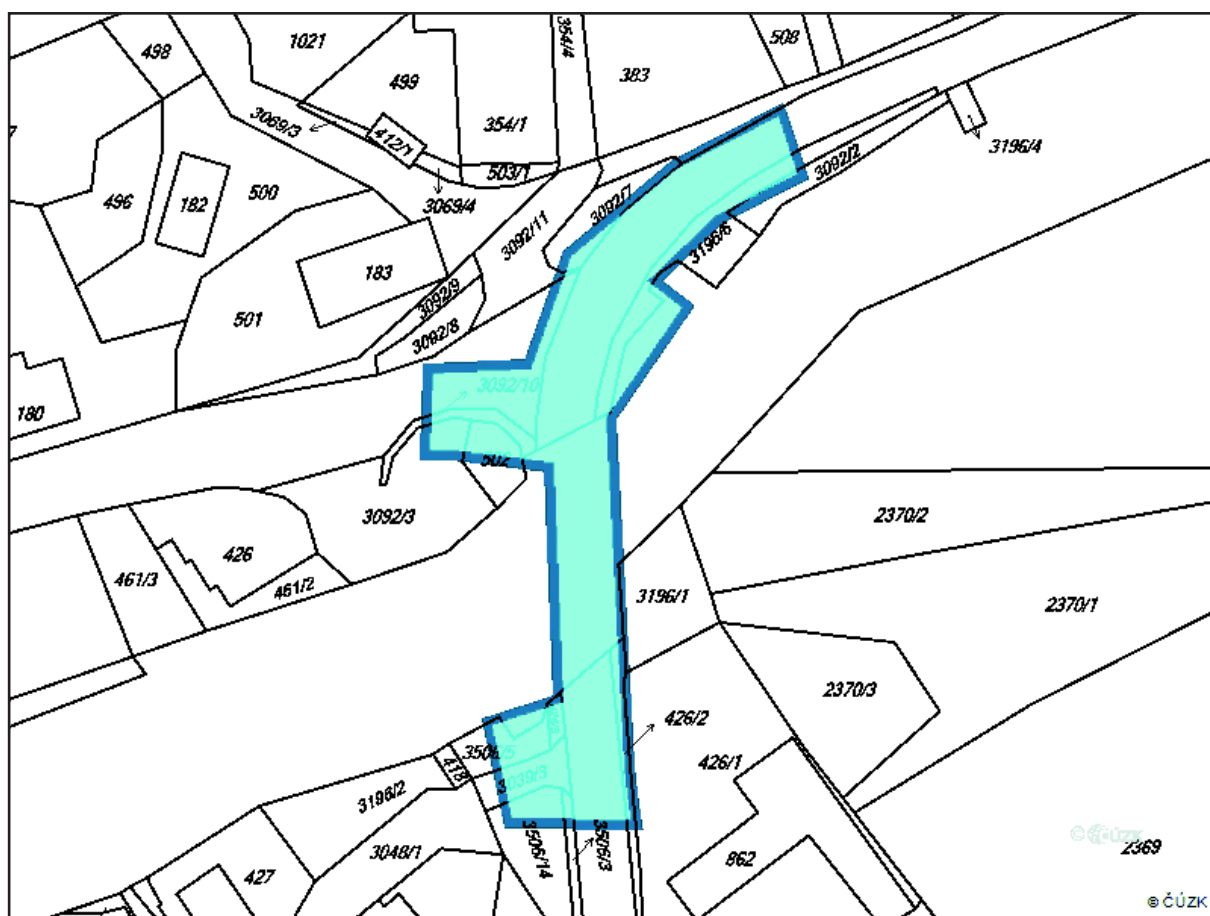
**Platnost tohoto vyjádření je jeden rok od data vystavení, tj. do 14.05.2019**

PIN: 7808

Úhradu částky za vyjádření provedte na účet Českých Radiokomunikací, a.s. Číslo účtu Českých Radiokomunikací, a.s. vč. variabilního symbolu naleznete na přiloženém Zjednodušeném daňovém dokladu.

**Žádost č. j. UPTS/OS/193767/2018**

## Zájmové území



**Poznámka:** Upozorňujeme Vás, že toto stanovisko **NELZE** uplatnit pro umístění a provoz větrných elektráren.



MDS Projekt s.r.o.  
Ing. Jana Vostrčilová  
Försterova 175  
566 01 Vysoké Mýto

Naše značka:  
3981/18/OVP/N

Datum:  
9.5.2018

Toto vyjádření je vydáváno ve smyslu zákona č. 458/2000 Sb. a zákona č. 183/2006 Sb.,  
má platnost 2 roky od data jeho vydání.

Věc: Rekonstrukce mostu ev.č. 31216-1 Nekoř

okres: Ústí nad Orlicí  
k.ú.: Nekoř

NEZASAHUJE do bezpečnostního pásma VTL plynovodu a ochranného pásma  
telekomunikačního vedení NET4GAS, s.r.o.

V další korespondenci uvádějte vždy číslo našeho vyjádření.

**NET4GAS, s.r.o.**  
Na Hřebenech II 1718/8, P.O.BOX 22  
140 21 Praha 4 - Nusle  
IČ: 27260364  
DIČ: CZ27260364 (43)



Aleš Novák  
Manažer, Dokumentace soustavy

Žádosti o vyjádření k VTL plynovodům a telekomunikačnímu vedení NET4GAS, s.r.o. zasílejte pomocí  
elektronické podatelny: [www.net4gas.cz](http://www.net4gas.cz) (Přepravní soustava - Žádost o vyjádření).



**Příloha k vyjádření: 3981/18/OVP/N**

**Seznam souřadnic předmětu vyjádření:**

Souřadnice jsou uvedeny v souřadnicovém systému jednotné trigonometrické sítě katastrální (S-JTSK).

**Polygon č. 1 / 1**

<b>Y [m]</b>	<b>X [m]</b>
592629.336	1064054.133
592615.225	1064054.133
592608.875	1064036.494
592592.647	1064024.852
592578.183	1064019.561
592574.655	1064026.616
592591.236	1064036.847
592595.822	1064042.491
592588.767	1064046.725
592602.172	1064060.836
592600.055	1064095.761
592599.350	1064117.633
592617.694	1064123.277
592621.575	1064104.227
592611.344	1064098.583
592616.283	1064068.597
592627.219	1064068.244